



МИНИСТЕРСТВО ПРОСВЕЩЕНИЯ РОССИЙСКОЙ ФЕДЕРАЦИИ
Федеральное государственное бюджетное образовательное учреждение
высшего образования
«ЮЖНО-УРАЛЬСКИЙ ГОСУДАРСТВЕННЫЙ
ГУМАНИТАРНО-ПЕДАГОГИЧЕСКИЙ УНИВЕРСИТЕТ»
(ФГБОУ ВО «ЮУрГГПУ»)

ФАКУЛЬТЕТ ЕСТЕСТВЕННО-ТЕХНОЛОГИЧЕСКИЙ
КАФЕДРА ГЕОГРАФИИ И МЕТОДИКИ ОБУЧЕНИЯ ГЕОГРАФИИ

**Особенности изучения рекреационных ресурсов Курганской области в
курсе географии основной школы**

**Выпускная квалификационная работа по направлению
44.03.05 Педагогическое образование (с двумя профилями подготовки)
Направленность программы бакалавриат
«Экономика. География»
Форма обучения очная**

Проверка на объем заимствований:
58,97 % авторского текста

Работа рекомендована к защите
рекомендована/не рекомендована

«10» июня 2022г.
зав. кафедрой географии и МОГ
Малаев Александр Владимирович

Выполнила:
Студентка группы ОФ-501/069-5-1
Хамидуллина Диана Рустамовна

Научный руководитель:
канд. геогр. наук, доцент
Малаев Александр Владимирович

Челябинск
2022

СОДЕРЖАНИЕ

ВВЕДЕНИЕ	Ошибка! Закладка не определена.
ГЛАВА 1. РЕКРЕАЦИОННЫЕ РЕСУРСЫ: ПОНЯТИЕ И ХАРАКТЕРИСТИКА	Ошибка! Закладка не определена.
1.1 Рекреационные ресурсы.....	Ошибка! Закладка не определена.
1.2 Характеристика рекреационных ресурсов	9
Выводы по 1 главе	Ошибка! Закладка не определена.
ГЛАВА 2. АНАЛИЗ РЕКРЕАЦИОННЫХ РЕСУРСОВ КУРГАНСКОЙ ОБЛАСТИ С ТОЧКИ ЗРЕНИЯ ТУРИСТСКОЙ ПРИВЛЕКАТЕЛЬНОСТИ	13
2.1 Общая характеристика рекреационных ресурсов Курганской области.....	13
2.2 Природные достопримечательности	19
2.3. Наличие туристских объектов и маршрутов.....	25
2.4 Анализ проблем и перспективных факторов развития туризма в Курганской области.	25
Выводы по 2 главе	30
ГЛАВА 3. ИССЛЕДОВАТЕЛЬСКАЯ ДЕЯТЕЛЬНОСТЬ ШКОЛЬНИКОВ ПРИ ИЗУЧЕНИИ ОСОБЕННОСТЕЙ РЕКРЕАЦИОННЫХ РЕСУРСОВ КУРГАНСКОЙ ОБЛАСТИ	32
3.1. Подготовка теоретической и документальной базы для похода	32
3.2 Внеурочное мероприятие по изучению рекреационных ресурсов Курганской области.....	36
ЗАКЛЮЧЕНИЕ	41
СПИСОК ИСПОЛЬЗОВАННЫХ ИСТОЧНИКОВ	43

ВВЕДЕНИЕ

Под рекреацией следует понимать, отдых, восстановление сил человека. В общих чертах рекреация связана с воссозданием физических, психических, духовных, интеллектуальных сил человека – удовлетворение его «рекреационных» потребностей, которое происходит в процессе оздоровительной, познавательной, спортивной, культурно-развлекательной деятельности.

Рекреационно-курортный и туристский потенциалы территории представляют собой систему из трех составляющих: природной, историко-культурной и организационно-материальной, и выполняет основные, вспомогательные и обеспечивающие функции. Первые две составляющие являются ресурсной базой, а третья – социально-экономической. Например, для курортной рекреации или лечебно-оздоровительного туризма природные лечебные ресурсы являются основными, а историко-культурные объекты – вспомогательными. Социально-экономические условия, представленные организационно-материальным блоком, состоят из инфраструктуры и управления ею, они обеспечивают работу первых двух. Также можно выделить и группу лимитирующих факторов (например, качество окружающей среды, уровень заболеваемости, чрезвычайные ситуации и т.п.), которые в определенной степени могут замедлить или вообще остановить развитие рекреационных комплексов[1].

Территориальные рекреационные системы (ТРС) представляют собой социально-географические системы, состоящие из нескольких взаимосвязанных подсистем: природных и культурных комплексов, инженерных сооружений, обслуживающего персонала, органов управления и отдыхающих. Особенность территориальных рекреационных систем заключается в их функциональной и территориальной целостности.

Рекреационный потенциал Курганской области определяют природные, культурно-исторические и социально-экономические особенности и уникальные объекты территории.

Актуальность работы заключается в том, что территория Курганской области изначально не обладает крупными природными объектами, которые могут быть использованы в рекреационных целях, при этом на территории области имеется большое количество природных объектов и историко-культурных достопримечательностей, которые заслуживают внимания в качестве рекреационных ресурсов.

Цель работы: изучить рекреационные ресурсы Курганской области и разработать варианты их изучения в курсе географии основной школы

Задачи:

1. Изучить рекреационные ресурсы Курганской области.
2. Выявить особенности использования рекреационных ресурсов Курганской области.
3. Разработать варианты изучения рекреационных ресурсов Курганской области в курсе географии основной школы.

Объект исследования: территория Курганской области

Предмет исследования: рекреационные ресурсы на территории Курганской области.

Практическая значимость: результаты исследования могут быть использованы при изучении регионального компонента на уроках географии в 9 классе.

Новизна работы заключается в анализе рекреационных ресурсов на территории Курганской области, разработке похода с обучающимися с целью закрепления навыков практической деятельности при проведении исследовательских работ.

Методы исследования:

- теоретический (анализ, синтез);
- статистический.

ГЛАВА 1. РЕКРЕАЦИОННЫЕ РЕСУРСЫ: ПОНЯТИЕ И ХАРАКТЕРИСТИКА

1.1 Рекреационные ресурсы

Природные рекреационные ресурсы представляют собой комплекс физических, биологических и энергоинформационных элементов и сил природы, которые используются в процессе восстановления и развития физических и духовных сил человека, его трудоспособности и здоровья. Природно-рекреационные ресурсы — объекты и явления природы, которые можно использовать в целях отдыха, туризма и лечения. Как видно из определения, этот вид ресурсов выделяется не по особенностям происхождения, а по характеру использования. Практически все природные ресурсы обладают рекреационным и туристским потенциалом, но степень использования его различна и зависит от рекреационного спроса и специализации региона.

Оценка рекреационных ресурсов производится на основе пофакторной оценки каждой из составляющих: рельефа, водных объектов и почвенно-растительного покрова, биоклимат, гидроминеральных и уникальных природных лечебных ресурсов, историко-культурного потенциала и др.), рассматриваемой с точки зрения использования её конкретным видом туризма.

Согласно принятым в экономике природопользования классификациям, основанным на двойственном характере понятия "природные ресурсы", отражающем их природное происхождение, с одной стороны, и экономическую значимость - с другой, природные рекреационные ресурсы можно сгруппировать по:

- происхождению;
- видам рекреационного использования;

- скорости исчерпания;
- возможности самовосстановления и культивирования;
- возможности экономического восполнения;
- возможности замены одних ресурсов другими[2].

В последние годы возрастает внимание к природным ресурсам с точки зрения использования их для активного отдыха населения и лечебно-оздоровительных, профилактических и медицинских мероприятий. Переход страны на рыночные отношения по-новому поставил вопросы эксплуатации курортных зон, а также развития возможностей компонентов природной среды непосредственно для лечебных целей.

В России есть районы, где рекреационная деятельность выступает определяющей отраслью в структуре их общественного воспроизводства. В состав ее входит сеть рекреационных предприятий и организаций.

Беспорядочный туризм уничтожил уже немало уникальных уголков природы. Поэтому процессом отдыха как разновидностью природопользования приходится управлять. Сохранение и развитие особо охраняемых природных территорий (парков) является одним из приоритетных направлений государственной экологической и рекреационной политики Российской Федерации. Особо охраняемые природные территории предназначены для сохранения типичных и уникальных природных ландшафтов, разнообразия животного и растительного мира, охраны объектов природного и культурного наследия. Полностью или частично изъятые из хозяйственного использования, они имеют режим особой охраны, а на прилегающих к ним участках земли и водного пространства могут создаваться охранные зоны или округа с регулируемым режимом хозяйственной деятельности. Особо охраняемые природные территории относятся к объектам общенационального достояния.

Особо охраняемые природные территории (ООПТ) относятся к объектам общенационального достояния и представляют собой участки земли, водной поверхности и воздушного пространства над ними, где располагаются природные комплексы и объекты, которые имеют особое природоохранное, научное, культурное, эстетическое, рекреационное и оздоровительное значение, которые изъяты решениями органов государственной власти полностью или частично из хозяйственного использования и для которых установлен режим особой охраны [3] .

С учетом особенностей режима и статуса, находящихся на них природоохранных учреждений, обычно различают следующие категории указанных территорий:

- государственные природные заповедники, в том числе биосферные;
- национальные парки;
- природные парки;
- государственные природные заказники;
- памятники природы;
- дендрологические парки и ботанические сады;
- лечебно-оздоровительные местности и курорты.

Главными формами природно-рекреационных ресурсов являются «зеленые зоны» вокруг больших городов, заповедники, национальные парки. Эти территории особенно подвержены воздействию человеческого общества и требуют к себе особого внимания и охраны.

Заповедниками считается природная территория (или акватория), полностью исключенная из хозяйственного использования для охраны и изучения природного комплекса в целом. Одной из основных задач заповедников является сохранение природных ландшафтов, типичных или уникальных для данной территории.

Более либеральной формой охраняемых территорий является заказник, где постоянно или временно запрещены только отдельные виды хозяйственной деятельности. Обычно он создается для охраны одного или

многих видов животных или растений: запрещаются сбор растений, охота, лов рыбы на несколько лет или на определенный сезон, разные для разных видов животных и растений[4].

Следующим видом охраняемой территории является национальные парки. В мировой практике широко используются организации таких территорий, где на мало тронутых человеком ландшафтах сочетаются задачи охраны природы и контролируемого отдыха, чаще всего познавательного туризма. Обычно в национальных парках есть уникальные природные и другие объекты. В некоторых допускается ведение сельского хозяйства для местных нужд.

В настоящее время наряду с рассматриваемыми территориями начали выделять памятники природы, под которыми понимают достопримечательные участки территории или акватории с охраняемым ландшафтом (озеро, пойма, роща редких деревьев и т.д.) или отдельный охраняемый природный объект (водопад, пещера, уникальное дерево и т.д.).

Иногда совместно с природно-рекреационными территориями, рассматривают культурно-исторические достопримечательности — памятники истории, археологии, архитектуры, искусства. Тогда говорят о рекреационных ресурсах в широком понимании этого слова. Примерами культурно-исторических достопримечательностей мирового значения могут являться Московский Кремль, Петродворец под Санкт-Петербургом

Рекреация как специфическая сфера человеческой деятельности и соответствующая инфраструктура сложилась исторически недавно с ростом производительности общественного труда и с развитием транспорта, удешевлением и ускорением поездок, с социальными завоеваниями — правом на оплачиваемый отпуск.

Одним из наиболее эффективных способов удовлетворения рекреационных потребностей является туризм. Он сочетает в себе не только отдых, оздоровление, но и культурно-познавательную деятельность

и общение (последнее часто выражается в формах научных конференций, специальных культурных программах, деловых контактах). Широко распространен экскурсионный туризм с заранее объявленной культурной программой. В зависимости от целей путешествия подразделяют туризм спортивный, любительский, с социальными целями, деловой (ярмарки, конгрессы), религиозный и т.д. В зависимости от средств передвижения различают туризм водный, пешеходный, железнодорожный, конный, лыжный, вело-, мото - и автотуризм[6].

Основным объектом изучения рекреационной географии является ТРС- территориально-рекреационная система, понятие о которой было разработано В.С. Преображенским и Ю.А. Ведениным. Особый характер приобретают эти системы в условиях рыночной экономики. Это специализирование территории, которые предназначены для обеспечения рекреации и получения дохода за счет учреждений, связанных с обслуживанием рекреантов.

1.2 Характеристика рекреационных ресурсов

По особенностям происхождения рекреационные ресурсы можно разделить на два подтипа:

- природно-рекреационные;
- антропогенно-рекреационные.

К природно-рекреационным ресурсам относятся морские побережья, берега рек, озер, горы, лесные массивы, выходы минеральных вод, лечебные грязи, благоприятные климатические условия[5].

Рекреационные ресурсы антропогенного происхождения называют еще культурно-историческими ресурсами.

Физическими рекреационными ресурсами являются все компоненты неживой природы, отнесённые к физико-географическим ресурсам (геологические, геоморфологические, климатические, гидрологические и термальные).

Биологические рекреационные ресурсы – это все компоненты живой природы, включая почвенные, фаунистические и флористические.

Энергоинформационные рекреационные ресурсы представляют собой специфические поля ноосферной природы, служащие факторами аттрактивности местности или ландшафта и положительно влияющие на психофизическое состояние человека.

Этот тип ресурсов является основой развития культурного, научно-познавательного, экологического и религиозного туризма. Все природные рекреационные ресурсы – физические, биологические и энергоинформационные, органически объединённые между собой и неразрывно связанные потоками вещества и энергии, формируют комплексные рекреационные ресурсы, или ресурсы природно-территориальных рекреационных комплексов.

Уникальные комплексные рекреационные ресурсы выделены из природных и природно-антропогенных ландшафтов искусственно. На этой основе выделены типы природных рекреационных ресурсов: геологические, геоморфологические, климатические и др. Каждый тип природных рекреационных ресурсов обладает собственными, присущими только им признаками и свойствами, на основе которых выделяются виды:

1. по возможности использования (прямые и опосредованные);
2. по степени аттрактивности;
3. по лечебно-оздоровительным свойствам;

4. по исторической и эволюционной уникальности (памятники природы, эндемичные и реликтовые виды);

5. по экологическим критериям.

Важным условием возникновения и развития туристско-рекреационного сектора экономики является востребованность туристско-рекреационных ресурсов и услуг, а также доступность и освоенность региона, что в значительной степени определяется географическим положением и состоянием туристско-рекреационной инфраструктуры[9]. Следует подчеркнуть, что каждый из природных рекреационных ресурсов наиболее эффективен только в комплексе с другими природными ресурсами и, если какой-либо из природных ресурсов, который потенциально может использоваться для восстановления духовных и физических сил человека, находится в сочетании с природными ресурсами, не обладающими этим свойством, то этот потенциально рекреационный ресурс так и останется невостребованным и, следовательно, не будет рекреационным. Природные рекреационные ресурсы являются основой для формирования курортных зон и районов. Классифицируют природные рекреационные ресурсы и по критерию обязательности их использования. Выделяются технологически обязательные, или необходимые, и технологически необязательные, или сопутствующие, природные рекреационные ресурсы. К первой группе относят ресурсы, без которых невозможна рекреационная деятельность определённого вида, например горнолыжного туризма необходимы снежные горные вершины. Ко второй группе относятся ресурсы, которые непосредственно не участвуют в рекреационном процессе, но без которых процесс рекреации невозможен, например, достаточное количество чистой питьевой воды, благоприятный для строительства подъездных путей горный рельеф и т.д. Следует особо подчеркнуть, что для стабильного развития туристских центров первостепенное значение имеет системный подход к учету и

оценке всех имеющихся рекреационных ресурсов, входящих в единый рекреационный комплекс. Последнее невозможно без разработки автоматизированных информационных систем, позволяющих собирать воедино данные обо всех природных рекреационных ресурсах, провести их экономическую оценку и дать прогноз на будущее.

Выводы по первой главе

Таким образом, рекреационные ресурсы представляют собой совокупность природно-технических, природных, социально-экономических комплексов и их элементов, способствующих восстановлению и развитию духовных и физических сил человека, его трудоспособности.

Практически все природные ресурсы обладают рекреационным и туристским потенциалом, но степень использования его различна и зависит от рекреационного спроса и специализации региона.

рекреационные ресурсы можно распределить по происхождению; видам рекреационного использования; скорости исчерпания; возможности самовосстановления и культивирования; возможности экономического восполнения; возможности замены одних ресурсов другими.

Выделяют 2 подхода к классификации рекреационных ресурсов:

1. Генетическая классификация, в основе которых лежат представления о происхождении рекреационных ресурсов, то есть генетический подход.

2. Классификация, в которых рекреационные ресурсы подразделяются по использованию, в зависимости от определенных видов рекреационной деятельности (ситуативный подход).

ГЛАВА 2. АНАЛИЗ РЕКРЕАЦИОННЫХ РЕСУРСОВ КУРГАНСКОЙ ОБЛАСТИ С ТОЧКИ ЗРЕНИЯ ТУРИСТСКОЙ ПРИВЛЕКАТЕЛЬНОСТИ

2.1 Общая характеристика рекреационных ресурсов Курганской области

Географическое положение

Курганская область определена границами с сопредельными территориями: на западе и северо-западе - с Челябинской и Свердловской областями, на севере и северо-востоке - с Тюменской областью, на юге и юго-востоке - с Республикой Казахстан. Площадь территории Курганской области составляет 71,5 тыс. квадратных километров. Разница поясного времени с московским временем составляет 2 часа (4-ый часовой пояс)[8].

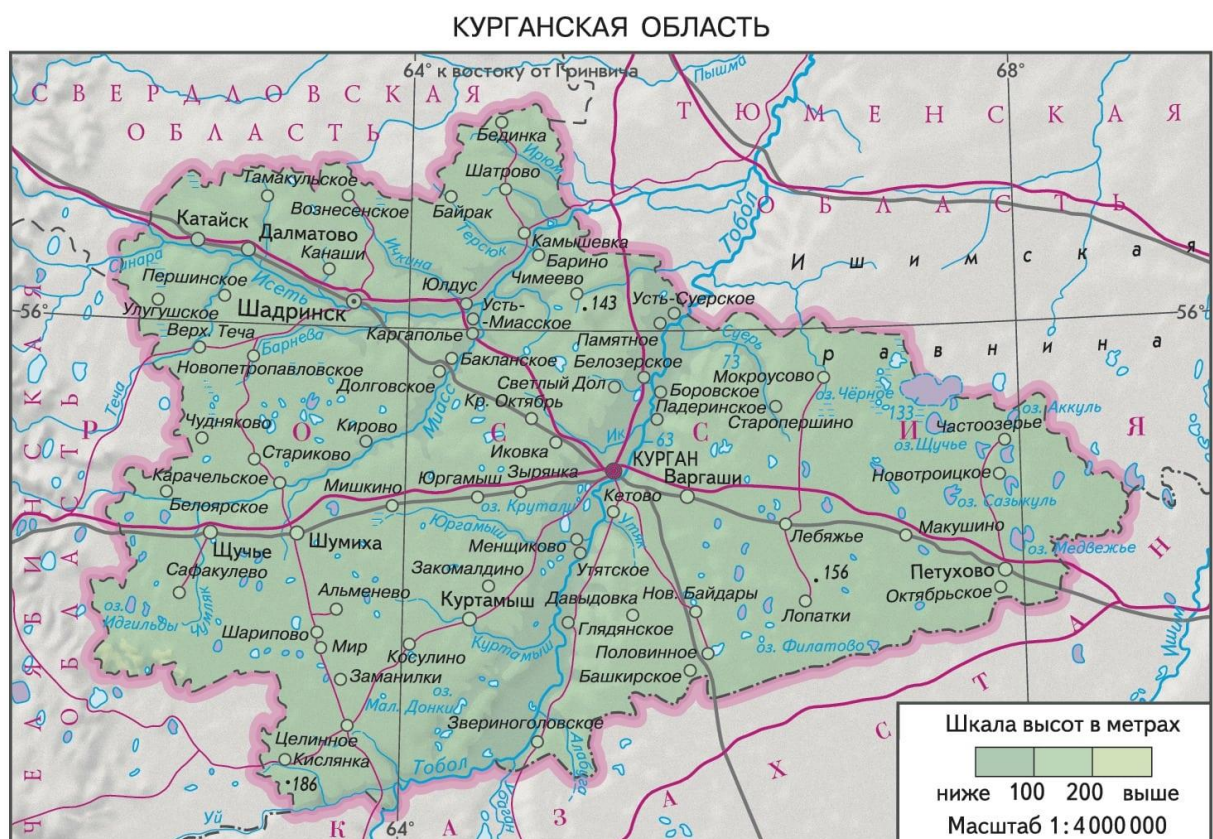


Рисунок 1 - Карта Курганской области

Геополитическое положение Курганской области способствует развитию всестороннего сотрудничества с Республикой Казахстан.

Проходящие через территорию Курганской области автомобильная дорога федерального значения "Байкал" и Транссибирская железнодорожная магистраль позволяют за сравнительно короткий промежуток времени доставить на территорию Курганской области туристов из других субъектов Российской Федерации, а также ряда зарубежных стран (Республики Казахстан, Киргизской Республики, Китайской Народной Республики).



Рисунок 2. Классификация рекреационных ресурсов Курганской области

На современном этапе развития области можно выделить две наиболее крупные группы рекреационных ресурсов: природные и культурно-исторические.

Характер рельефа территории Курганской области не препятствует организации пешеходно-познавательного, велосипедного, конного, автомобильного, снегоходного и лыжного видов туризма. Склоны речных долин (рек Тобол, Миасс, Исеть, Юргамыш, Суерь, Синара) могут использоваться для строительства санных трасс, прокладки маршрутов для экстремальных видов туризма и учебных горнолыжных трасс[11].

Преимуществом географического положения, создающим предпосылки для развития рекреационного потенциала Курганской

области, является наличие биоресурсов, предназначенных для организации спортивных видов охоты и рыболовства.

Ежегодно охотничьи хозяйства Курганской области посещают более 150 иностранных охотников.

Постепенно увеличивается площадь озер, непосредственно используемых для организации спортивного рыболовства в Курганской области.

Речную сеть Курганской области формирует река Тобол и ее левый приток - река Исеть со своими притоками - реками Теча и Миасс. На территории Курганской области расположены более 3 тысяч озер, 70% из которых - пресные, в остальных вода в разной степени минерализована.

Фактором, способствующим развитию рекреационной сферы Курганской области, является наличие на ее территории озер с лечебными донными отложениями (100 озер), объем балансовых запасов лечебных грязей, которых составляет около 30 млн. кубических метров. Наиболее популярными среди туристов являются озеро Горькое (Звериноголовский район Курганской области), озеро Горькое-Виктория (Щучанский район Курганской области), озеро Горькое-Узково (Куртамышский район Курганской области), озеро Медвежье (Петуховский район Курганской области).

По данным Департамента природных ресурсов и охраны окружающей среды Курганской области на территории Курганской области расположены: 1 государственный природный заказник федерального значения площадью 42,9 тысяч гектаров, 18 государственных природных заказников регионального значения площадью 406,4 тысяч гектаров, а также 96 памятников природы регионального значения площадью 27,9 тысяч гектаров. Наличие ценных в экологическом отношении природных объектов и комплексов создает предпосылки для развития в Курганской области экологического туризма[10].

Факторами географического положения, препятствующими развитию туристско-рекреационной сферы Курганской области, являются: сниженная контрастность природных условий, необходимых для развития различных видов туризма (горного, спелеологического, водного); высокая конкурентоспособность субъектов Российской Федерации, граничащих с Курганской областью, в развитии туристско-рекреационной сферы.

Климатические особенности

Общая продолжительность комфортного периода рекреации на территории Курганской области колеблется в пределах 140-160 дней в году, что соответствует средним рекреационно-климатическим показателям по субъектам Российской Федерации.

Для целей отдыха и туризма в зимний период подходит вся территория Курганской области, особенно во второй половине зимнего сезона, но предпочтительное значение имеют северо-западные районы за счет более мягкой и малоснежной зимы и меньшего количества дней с сильными ветрами в зимний период[14].

Преобладает равнинный рельеф - Западно-Сибирская низменность.

Территория области расположена в юго-западной части Западно-Сибирской низменности, которая характеризуется ровной, почти плоской, поверхностью со слабыми наклонами к северо-востоку. Высота местности колеблется в пределах 137-199 м. Местность изобилует множеством котловин, придающих неповторимый облик нашему краю. Понижения бывают самой различной формы и величины - от нескольких м² до десятков га, глубиной от 20-30 см до 10 м и более. Эти низины, или так называемые, большей частью заняты водой, образуя озера.

Современный рельеф Зауральской лесостепи сформировался, в основном, в неогеновое и четвертичное время. В целом рельеф сглаженный. Исключения составляют лишь узкие приречные участки, где под действием эрозии идет некоторое усложнение рельефа.

Обширные равнинные пространства, близкое к поверхности горизонтальное залегание водоупорных слоев обуславливают наличие большого количества блюдцевидных западин, особенно в восточных районах области.

Климат резко континентальный. Курганская область удалена от теплых морей Атлантического океана, отгорожена с запада Уральским хребтом, находится близко от центра материка, совершенно открыта с северной стороны и очень мало защищена с юга. Поэтому на территорию легко проникают как арктические холодные массы, так и теплые сухие - из степей Казахстана, что ведет к неустойчивым метеорологическим условиям. Большое влияние на климат оказывают континентальные воздушные массы умеренных широт, приходящие из Восточной Сибири. Средние температуры января - 18° С, июля + 19° С. Осадков выпадает около 400 мм в год.

Гидроресурсы

В Курганской области протекает 449 рек и ручьев общей протяженностью 5175 км. Главные реки: Тобол и его приток Исеть. Насчитывается 2943 озера общей площадью 3000 км². Из них 88,5 % - пресные, 9 % - соленые, 2,5 % - горько-соленые. Самые крупные - оз. Черное и Стеклое в Мокроусовском районе, Малые Донки в Куртамышском районе. Некоторые озера по минералогическим свойствам воды (Горькое, Медвежье) соответствуют лучшим природным здравницам России. В разных районах области найдены источники минеральных вод типа "Ессентуки" и "Боржоми".

К месторождениям минеральных подземных вод относятся: Шадринское, Красно-Нивинское, Верхне-Полевское, Красноармейское, Восточно-Курганское, Курганское, Лесниковское, Редькинское, Медвежьеозерское[11].

Область располагает огромными запасами лечебных грязей, обследовано 43 озера с ресурсами 62,7 млн. м³. Лечебная грязь озер обладает высокими лечебными свойствами.

Таблица 1 - Общие запасы лечебной грязи в озерах Курганской области

Районы Курганской области	Запасы (тыс. м3)	Кол-во озер	S озер (км2)
Варгашинский	1200	1	1,5
Далматовский	-	1	2,5
Звериноголовский	825	1	8,8
Кетовский	482	1	19,5
Куртамышский	650	11	90,4
Лебяжьеvский	6450	9	104,9
Макушинский	10240	5	104,9
Мишкинский	-	2	10,6
Мокроусовский	400	2	12,0
Петуховский	16550	3	70,6
Половинский	-	1	1,4
Сафакулевский	-	2	1,01
Целинный	1000	10	31
Частоозерский	2800	2	15,9
Шатровский	-	1	1,59
Шумихинский	3440	3	2,3
Щучанский	3077	2	1,3
Юргамышский	-	1	24,0

К сожалению, используется лишь незначительная часть лечебных грязей и только на четырех объектах: озеро Горькое-Викторие (Щучанский район), озеро Медвежье (Петуховский район), озеро Горькое-Звериноголовское (Звериноголовский район), озеро Птичье (Шумихинский район). Организованы грязевые курорты "Озеро Медвежье" и "Озеро Горькое".

Грязевой и бальнеологический курорт "Озеро Медвежье" основан в 1925 году. Он обладает основными природными лечебными факторами - иловая грязь и рапа озера Медвежье (используется для грязелечения и рапных ванн), минеральная вода (питьевое лечение). Вода из озера представляет собой рапу, по химическому составу относящуюся к группе хлоридных натриево-магниевых вод; на дне озера большие запасы иловой грязи[13].

Курганская область лежит в пределах лесостепной зоны Западной Сибири. Леса занимают 24% территории области. Смешанные леса на севере области к югу переходят в степи.

В фауне Курганской области сочетаются лесные, степные и лесостепные виды животных, в том числе 55 видов млекопитающих, 286 видов птиц, 5 видов рептилий, 9 видов амфибий, 27 видов рыб, 2100 видов беспозвоночных. Из крупных животных - лось, рысь, кабан.

2.2 Природные достопримечательности

На территории Курганской области находится 19 государственных природных заказников, 96 памятников природы, 3 лечебно-оздоровительные местности (курорта).

Особый интерес для отдыхающих в нашем регионе представляют рыболовные и охотничьи угодья, территории с природными лечебными ресурсами (солёные и грязелечебные озёра), уникальные памятники истории и археологии, культуры и религии. Прежде всего, стоит отметить ряд природных объектов, а также лечебно-оздоровительные местности. К их числу относятся озера, реки, водохранилища, бальнеологические источники, леса, уникальные ландшафты, памятники природы местного и регионального значения (рисунок 2) [7].

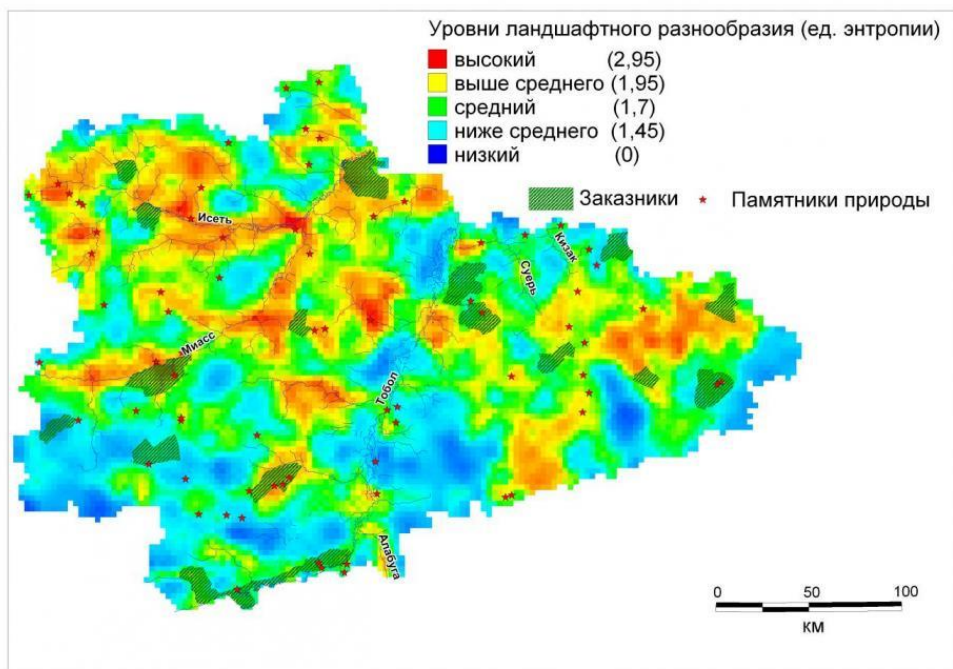


Рисунок 3 – Разнообразие ландшафтов Курганской области

В озеро Медвежье очень высокое содержание минеральных солей - 360г/литр, что значительно превышает концентрацию соли Мертвого моря. Рапа оказывает стимулирующее воздействие на мышцы, кости, суставы, нервную систему, усиливает обменные вещества.

Озеро Горькое находится в полукилометре к северо-востоку от села Хомутино Увельского района. Озеро небольших размеров, мелководное, до 2-3 метров глубины. Пользуется большой известностью благодаря своим бальнеологическим свойствам. Вода в озере щелочная, повышенной минерализации хлоридно-натриевого состава. Является памятником природы.

Святой источник Свято-Казанского Чимеевского мужского монастыря объявлен памятником природы в соответствии с Федеральным законом "Об особо охраняемых природных территориях".

Культурно-исторический потенциал

Объекты культурного наследия - памятные места связаны и жизнью декабристов (дома Кюхельбекера, Нарышкина и Розена в г. Кургане), с Гражданской войной, освоением целины и др. Наиболее характерными для Зауралья памятниками градостроительства и архитектуры являются неплохо сохранившиеся купеческие дома конца XIX - начала XX в. в. Один из них - дом Дунаева в Кургане отнесен к категории федерального значения.



Рисунок 4. Схема размещения историко-культурных достопримечательностей

Подавляющее большинство сохранившихся памятников истории Зауралья - памятники культового назначения. К ним относятся памятники, имеющие федеральное значение: Далматовский монастырь, Спасо-Преображенский собор, Николаевская церковь в г. Далматово, Широковская и Першинская церкви, церковь Трех Святителей, церковь Флора и Лавра.

В области 2 государственных и 16 муниципальных музеев. В Кургане - Дом-музей декабристов, областной краеведческий музей, областной художественный музей, музей боевой славы. Есть Курганская областная филармония, государственный театр драмы и театр кукол "Гулливер". В Звериноголовском районе действует областной центр казачьей культуры, в Сафакулевском - башкирской и татарской, в г. Шадринске работает центр русской народной культуры "Лад", в г. Катайске - центр русской культуры "Берегиня", в г. Кургане - Центр национальных культур и Центр славянской культуры[7].

Достопримечательности:

Чимеевская церковь находится в селе Чимеево. Полное название храма - Чимеевский Храм Явления Иконы Казанской Божией Матери, известный паломникам уже более века: там хранится священная реликвия - Чудотворная икона Казанской Божьей матери, заступницы Русской земли.



Рисунок 5. Чимеевский Храм

Далматовский Успенский монастырь был создан в середине XVII века старцем по имени Долгат, в миру Дмитрия Ивановича Мокринского.




Рисунок 6. Далматовский Успенский монастырь

Курганский авиационный музей основан в 1985 г. в качестве ведомственного музея Курганского объединенного авиаотряда гражданской авиации СССР.

Инфраструктура

В области работает 50 коллективных средств размещения с количеством номеров - 2315, койко-мест - 4896.

В Кургане расположен Российский научный центр "Восстановительная травматология и ортопедия" имени академика Г.А. Илизарова - единственное в России медицинское учреждение, имеющее

национальный и международный сертификат качества предлагаемых услуг. Разработанные в ФГУ "РНЦ "ВТО" методики лечения травм и заболеваний опорно-двигательной системы известны во всем мире.

Транспортная доступность области - авиационное, автомобильное сообщение, судоходство по р. Тобол, г. Курган - порт на р. Тобол. Через область проходит Транссибирская железнодорожная магистраль.

Проблемами развития туризма в Курганской области являются:

- недостаточное финансирование мероприятий по развитию туризма;
- низкий уровень развития туристской индустрии и сервисных услуг, оказываемых туристам;
- отсутствие разработанных инвестиционных проектов в сфере туризма и мониторинга развития туристской индустрии.

В Курганской области развиваются такие виды туризма, как лечебно-оздоровительный, культурно-познавательный, спортивный, охота и рыбалка.

Перспективными видами туризма являются: экологический, сельский и профессионально-деловой.

В большинстве муниципальных районов Курганской области экологическая ситуация является удовлетворительной для развития наиболее перспективных видов туризма - пешеходно-познавательного, охотничьего, спортивно-рыболовного, лечебно-оздоровительного и культурно-исторического[10].

Фактором, отрицательно влияющим на экологическую обстановку, является загрязнение речных систем (рек Тобол, Исеть, Миасс) соединениями тяжелых металлов и других загрязняющих веществ, в том числе, поступающих на территорию Курганской области с территории субъектов Российской Федерации, граничащих с Курганской областью.

Увеличение количества автотранспортных средств у населения приводит к высокой антропогенной нагрузке на окружающую среду в пределах зоны отдыха "Голубые озера" города Кургана, водоохранных зон

водоемов Курганской области - озер Акулинкино, Горькое-Узково, Горькое.

2.3 Наличие туристских объектов и маршрутов

По данным Управления культуры Курганской области по состоянию на 1 января 2018 года, на территории Курганской области насчитывается 1142 объект культурного наследия (памятник истории и культуры), из них: объектов археологии - 708 (62%), объектов архитектуры и градостроительства - 314 (27%), объектов истории и монументального искусства - 120 (11%).

Особый интерес для туристов в Курганской области представляют памятники религиозного назначения, 8 из которых являются объектами культурного наследия федерального значения: Далматовский Свято-Успенский мужской монастырь, церкви в селах Широковское и Першинское Далматовского района, Спасо-Преображенский собор и Николаевская церковь в городе Шадринске, церковь в селе Карачельское Шумихинского района, церкви в селе Белоярское Щучанского района и в селе Таловка Юргамышского района.

На сегодняшний день маршруты в области имеют экскурсионный характер продолжительностью не более одного дня и чаще всего они проходят по историко-культурным достопримечательностям г. Курган.

По данным Главного управления здравоохранения Курганской области на 1 января 2022 года, в Курганской области осуществляют деятельность 7 санаторно-курортных учреждений.

2.4 Анализ проблем и перспективных факторов развития туризма в Курганской области

По уровню туристского предложения, учитывающего неравномерность распределения туристских ресурсов на территории

Российской Федерации, а также различный уровень развития туристской индустрии и кадрового потенциала, Курганская область относится к субъектам Российской Федерации, обладающим значительным потенциалом для перспективного развития туризма.

В Управлении по физической культуре, спорту и туризму Курганской области, являющемся органом исполнительной власти Курганской области, обеспечивающим проведение государственной политики в сфере туризма на территории Курганской области, отсутствует структурное подразделение по развитию туризма, что затрудняет проведение государственной политики по развитию туризма на территории Курганской области.

Отсутствие разработанных туристских маршрутов в Курганской области создает угрозу безопасности туристов и затрудняет работу по отслеживанию туристских потоков, оценке уровня платежей организаций, обслуживающих туристов по пути их следования, в областной бюджет и местные бюджеты.

В Курганской области отсутствует туристско-информационный центр, позволяющий обеспечить предоставление заинтересованным лицам информации о туристских услугах, оказываемых на территории Курганской области, а также информации потенциальным инвесторам о возможностях развития туризма в Курганской области.

Перспективным направлением развития внутреннего туризма в Курганской области является формирование туристско-рекреационных кластеров. Кластер (англ. cluster) - сконцентрированная на некоторой территории группа взаимосвязанных компаний: туроператоров, турагентов, сферы размещения, поставщиков туристических услуг, транспортных компаний, инфраструктуры; научно-исследовательских институтов; вузов и других организаций, взаимодополняющих друг друга и усиливающих конкурентные преимущества отдельных компаний и кластера в целом[15].

В качестве основы формирования туристско-рекреационных кластеров целесообразно использовать условное деление территории Курганской области в зависимости от особенностей ландшафта и наличия природно-рекреационного потенциала на три части:

1) Уральско-Тобольская, занимающая западную территорию Курганской области.

Ландшафтная структура территории позволяет развивать различные виды туризма:

-спортивную охоту (Каргапольский, Далматовский, Шадринский, Шумихинский, Юргамышский муниципальные районы Курганской области);

-спортивное и любительское рыболовство (реки Миасс и Исеть, озерные котлованы Альменевского и Сафакулевского муниципальных районов Курганской области);

-санаторно-курортное лечение (негосударственное учреждение здравоохранения "Санаторий "Жемчужина Зауралья" открытого акционерного общества "Российские железные дороги");

-санаторно-оздоровительный туризм на приозерных территориях (озера Горькое, Горькое-Виктория, Птичье, Горькое-Узково);

-сбор грибов, ягод, лекарственных растений;

-формирование сети познавательных маршрутов в пределах Куртамышского, Кетовского, Юргамышского, Шадринского, Далматовского, Катайского муниципальных районов Курганской области.

Учитывая наличие крутых форм рельефа, целесообразно создание условий для проведения многодневных лыжных походов и прокладки снегоходных трасс;

2) Тобол-Иртыш-Обская, занимающая долину реки Тобол.

Основными туристскими объектами являются:

-филиал областного государственного унитарного предприятия "Курорты Зауралья", Санаторий "Лесники";

- детские оздоровительные лагеря;
- базы отдыха для населения;
- конные маршруты;

3) Тоболо-Ишимская, которая расположена в восточной части Курганской области.

Перспективными видами туризма являются:

- спортивное рыболовство (Лебяжьевский, Петуховский, Частоозерский муниципальные районы Курганской области);
- сбор грибов, ягод;
- спортивная охота.

Основными туристскими объектами являются:

- филиал областного государственного унитарного предприятия "Курорты Зауралья", Санаторий "Озеро Медвежье";
- детские оздоровительные лагеря;
- байдарочные маршруты (в пределах участка реки Тобол).

В каждом туристско-рекреационном кластере необходимо обеспечить развитие существующего рекреационного потенциала с устоявшимися туристскими потоками в направлении повышения качества предоставляемых туристских услуг, расширения перечня досуговых услуг и дальнейшего развития инфраструктуры туризма.

Для каждого туристско-рекреационного кластера необходима разработка туристских маршрутов, ориентированных на школьные, студенческие и семейные группы, с учетом культурных, природных, ландшафтных особенностей территории[11].

Одним из перспективных направлений развития внутреннего и въездного туризма в Курганской области является развитие туризма в сельской местности (далее - сельский туризм) с целью формирования нового комплексного туристского продукта, учитывающего природные, историко-культурные, ландшафтные ресурсы сельской местности Курганской области.

Сельский туризм не оказывает вредного влияния на окружающую среду, позволяет использовать имеющийся в сельской местности жилищный фонд, что, в свою очередь, обеспечивает дополнительный доход для сельского населения.

По данным Департамента природных ресурсов и охраны окружающей среды Курганской области по состоянию на 11 апреля 2019 года, в Курганской области на территории 150 охотничьих хозяйств общей площадью 6,47 млн. гектаров на основании долгосрочных лицензий на пользование объектами животного мира осуществляют деятельность 76 охотопользователей. В Курганской области развита охота на пушные виды охотничьих животных, диких копытных животных, боровую и водоплавающую дичь.

Охотничий туризм развит в Далматовском, Шадринском, Каргапольском, Катайском, Шумихинском, Половинском, Притобольном, Кетовском муниципальных районах Курганской области.

В охотничьи хозяйства Курганской области приезжают на охоту жители субъектов Российской Федерации, граничащих с Курганской областью, а также иностранные граждане.

Количество иностранных охотников, посещающих Курганскую область, составляет ежегодно 140-180 человек.

Развитие спортивного и любительского рыболовства в Курганской области сдерживает низкий уровень развития туристской индустрии на приозерных территориях (отсутствие домиков рыбаков, кемпингов).

В настоящее время наиболее перспективными видами туризма в Курганской области являются:

- культурно-познавательный туризм;
- лечебно-оздоровительный туризм;
- экологический туризм;
- охотничий и рыболовный туризм;
- сельский туризм;

- активные виды туризма (спортивный, конный, пеший);
- экстремальные виды туризма;
- профессионально-деловой туризм.

Проблемы развития туризма в Курганской области предлагается решать программно-целевым методом. Его преимущества состоят в:

- комплексном подходе к решению проблем (цели, задачи и основные направления реализации Программы позволяют учесть все аспекты развития туризма в Курганской области);

- координации деятельности органов исполнительной власти Курганской области, осуществляющих отраслевое либо межотраслевое управление, территориальных органов федеральных органов исполнительной власти, органов местного самоуправления муниципальных образований Курганской области, участвующих в реализации мероприятий Программы (в том числе по согласованию);

- оперативной коррекции и мониторинге промежуточных и конечных результатов реализации Программы[9].

Развитие туристско-рекреационного комплекса обозначено в качестве одного из направлений инновационного развития туристской инфраструктуры, формирование доступной и комфортной туристской среды на территории Курганской области, а также повышение конкурентоспособности туристского продукта Курганской области на внутреннем и международном туристских рынках в Стратегии социально-экономического развития Курганской области до 2030 года, утвержденной распоряжением Правительства Курганской области "О Стратегии социально-экономического развития Курганской области до 2030 года".

Выводы по второй главе

Таким образом, мы можем сделать вывод о том, что территория Курганской области обладает значительным потенциалом для перспективного развития туризма.

На современном этапе развития области можно выделить две наиболее крупные группы рекреационных ресурсов: природные и культурно-исторические.

На данный момент времени на территории области отсутствуют разработанные туристские маршруты, являющиеся готовым для реализации туристским продуктом. Для дальнейшего развития области в этом направлении Правительство Курганской области принимает различные стратегии развития туризма.

ГЛАВА 3. ИССЛЕДОВАТЕЛЬСКАЯ ДЕЯТЕЛЬНОСТЬ ШКОЛЬНИКОВ ПРИ ИЗУЧЕНИИ ОСОБЕННОСТЕЙ РЕКРЕАЦИОННЫХ РЕСУРСОВ КУРГАНСКОЙ ОБЛАСТИ

3.1 Подготовка теоретической и документальной базы для похода

В школе наиболее приемлемыми являются учебно-тренировочные походы, которые могут иметь разные цели:

Оздоровительные, учебные, спортивные, познавательные и другие.

Чётко сформулировать одну цель похода трудно, но непременно она должна быть сформулирована и доведена до сведения каждого участника похода.

- Физическая активность – туризм прекрасно подходит для привлечения детей и подростков к занятиям спортивного туризма, чтобы дать им возможность самим понять преимущества регулярных занятий.

- Поддержка хорошего состояния здоровья – она заключается в том, чтобы поощрять желание детей заниматься спортивным туризмом для сохранения здоровья. Хорошее физическое здоровье достигается за счёт активного образа жизни. Спортивный туризм создаёт для этого уникальные возможности.

- Социальная активность – создание команды и социальная активность в ходе выполнения программы спортивного похода. Это программа, в которой каждый член команды имеет большую ценность. Спортивный туризм усиливает воспитательные возможности школы.

- Характер приключения – ожидание результата туристского похода, повышая интерес к нему, стимулирует подростка к всемирной подготовке к походу. Основным признаком туристского похода является неизвестность конечного результата, и делают его интересным.

Спортивное содержание школьного туризма

Спортивное содержание туризма состоит в преодолении собственными силами и средствами естественных различных препятствий на маршруте, трудностей и лишения походной жизни. Это преодоление должно быть заранее рассчитанным, посильным и обязательно успешным, оно совершается лично каждым участником, но в условиях коллективного взаимодействия.

К спортивному содержанию похода относятся:

- а) естественные препятствия (верёвочные переправы, подъёмы, спуски, длина переходов, общий километраж похода),
- б) ориентирование на незнакомой местности по компасу и карте,
- в) автономное жизнеобеспечение,
- г) туристско-краеведческая работа.

Для повышения педагогического потенциала туристского похода важен демократический стиль руководства, уважительное отношение участников похода друг к другу.

Туризм создает благоприятную среду для воспитания трудовых и волевых навыков. В походе турист учится преодолевать препятствия, готовить пищу, рубить дрова, ставить палатку. Педагог учит этому своим личным примером. Во время похода перед педагогом открываются такие стороны характера воспитанников, которые, невозможно познать в условиях обычной школьной жизни. Походная жизнь сближает туристов, они лучше узнают друг друга. Часто туристский коллектив, эффективно воздействует на нарушителей дисциплины.

Комплектование группы

Комплектование группы связано с целями похода и может осуществляться двумя способами.

Первый способ – сначала намечают цель, а потом подбирают подходящих участников похода.

Второй способ – выявляют желающих, а потом намечают посильные им цели. Состав группы зависит от физической подготовленности,

дальности и сложности похода, туристского опыта участников похода. Но в любом случае группа не должна превышать 15-20 человек.

Подбирая группу нужно поинтересоваться состоянием здоровья участников похода и учесть, что туризм благотворно влияет на некоторые заболевания, укрепляет и закаляет ослабленных ребят.

Перед походом проводится собрание с обучающимися и их родителями, где сообщается цель, дальность, продолжительность похода.

На собрании зачитывается примерный список личного снаряжения и объясняется, что чем можно заменить, если не найдется дома.

Туристский поход – прохождение группой активными способами передвижения определенного участка местности с познавательными (образовательными, воспитательными), рекреационными и/или спортивными целями.

На уроках географии обучающиеся 9 класса в рамках регионального компонента изучают гидрографические, гидрохимические и морфометрические характеристики озер области, также изучают прибрежную территорию, предварительно разделившись на несколько групп. Также проводится анализ литературных источников по Курганской области.

Важным в организации группы является распределение обязанностей: командир группы, помощник командира, завхоз, санитар, фотограф, топограф.

Выбор и разработка маршрута начинается с выбора предполагаемого района путешествия. После этого начинается разработка маршрута, на карте он разбивается по дням, измеряются расстояния дневных переходов, определяются ориентировочные места ночлегов, дневок, если надо, проведения исследовательских работ и экскурсий, места, где будет

пополняться запас продуктов, разрабатывают запасные варианты на случай необходимости сократить или увеличить маршрут. После того как все это проделано, составляется график движения.

Выбор и разработка маршрута начинается с выбора предполагаемого района путешествия. После этого начинается разработка маршрута, на карте он разбивается по дням, измеряются расстояния дневных переходов, определяются ориентировочные места ночлегов, дневок, если надо, проведения исследовательских работ и экскурсий, места, где будет пополняться запас продуктов, разрабатывают запасные варианты на случай необходимости сократить или увеличить маршрут. После того как все это проделано, составляется график движения.

Составление сметы

В смету расходов нужно включить затраты на транспорт, покупку продуктов, прокат и покупка снаряжения, резерв на непредвиденный случай.

Составление рациона

Продовольственный рацион составляется с учетом продолжительности и сложности похода, сезона, вкусов и привычек участников похода, возможности пополнять продукты в пути на основе требований и рациональному питанию.

Закупка, упаковка и хранение продуктов

После того как составлен пищевой рацион похода, начинается закупка продуктов, которая поручается всем участникам похода и контролируется руководителем группы.

Снаряжение в походе

Снаряжение делят на личное, групповое и специальное.

Личное снаряжение – это носильные вещи, спальные и умывальные принадлежности и предметы индивидуального пользования.

Групповое снаряжение – палатки, топоры, посуда, карты, компасы, лодки.

Специальное снаряжение – спасательные жилеты, веревки, накомарники, медицинские аптечки.

Особые требования предъявляются к обуви туристки – это хорошо разношенные кроссовки, ботинки на низком каблуке, желательно с рифленой подошвой. В них вложить войлочную стельку, пропитать смазкой, которая предохранит их от намокания. В поход лучше надевать мягкие шерстяные носки. Они впитывают пот, в них мля идти, на них не образуются складки. Наиболее удобной одеждой для туриста является одежда спортивного типа, лучше из хлопчатобумажных тканей, штормовки.

Поведение итогов похода

Поведение итогов похода проводится в форме: фотостендов, видеофильмов, организация и проведение туристского вечера, педагогический отчет похода, финансовый отчет, составление паспорта похода.

Документы для организации и проведения некатегорийного похода:

1. Приказ по образовательному учреждению о проведении похода
2. Журнал ознакомления с мерами безопасности при совершении похода
3. Маршрутный лист
4. Медицинский допуск
5. Справка о постановлении туристской группы на учет в МЧС
6. Смета похода
7. Проездные документы
8. Разрешение родителей

3.2 Внеурочное мероприятие по изучению рекреационных ресурсов Курганской области.

По итогам работы разработан план двухдневного похода на оз.Сульфатное Сафакулевского района, с применением полученных знаний на практике.

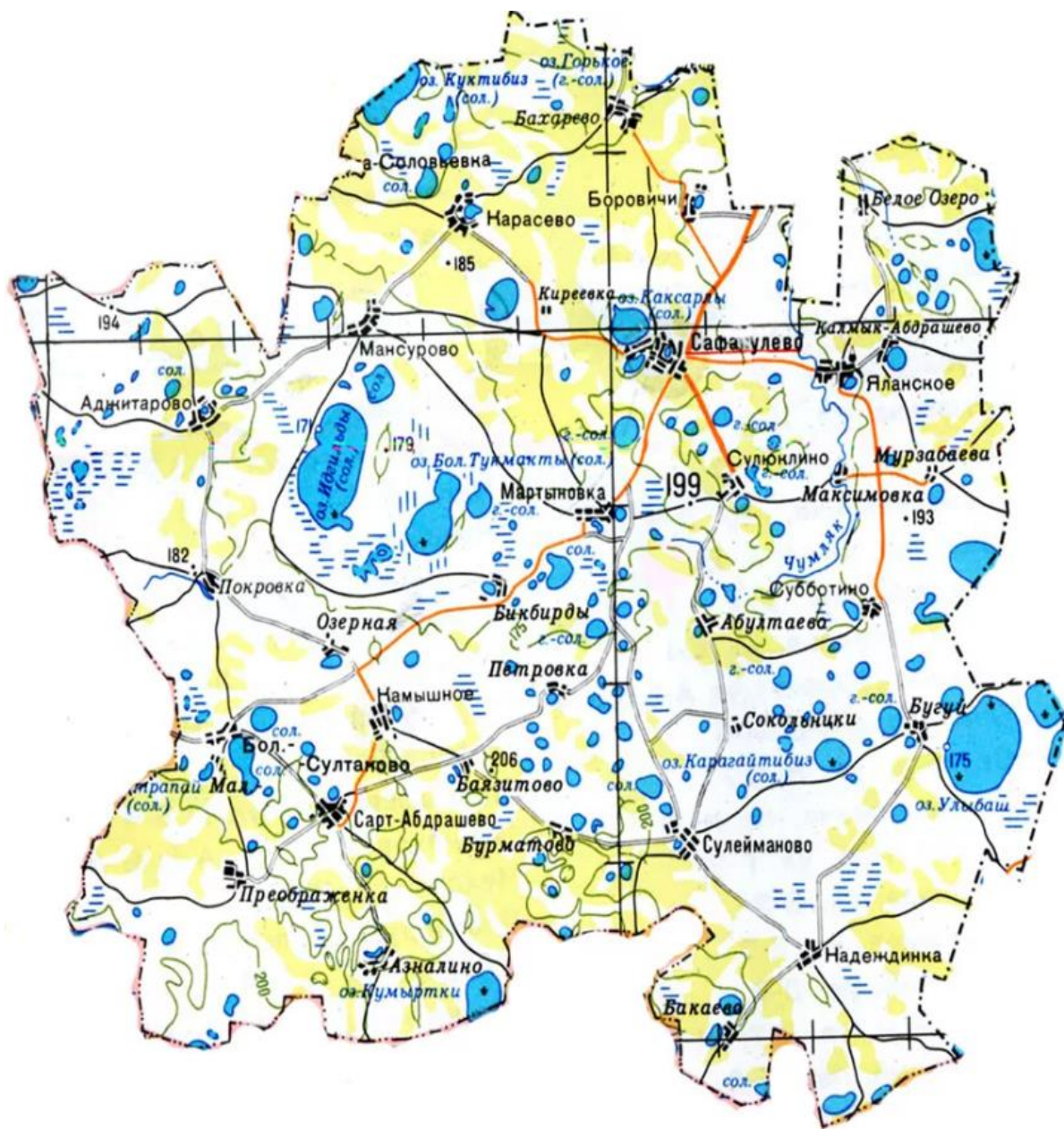


Рисунок 7. Карта Сафакулевского района Курганской области

Поход на оз. Сульфатное



Рисунок 8. Схема расположения озера Шамеля

Цель: изучение характеристики озера, а также оценка возможности организации на прилегающей территории базы отдыха с применением лечебных свойств воды и грязей.

Объект: озеро Сульфатное и прибрежная территория

Участники: ученики 9 класса

Продолжительность: 2 дня

Оз. Шамеля (Сульфатное) — бессточное горько-солёное озеро с залежами лечебных грязей. Вода в озере минерализованная сульфатно-хлоридная натриевая, с повышенным содержанием брома. Минерализация 80-200 г/л.

На дне озера имеются залежи сульфидных иловых грязей.

Концентрация соли в озеро Шамеля настолько высока, что выталкивающая сила не даёт полностью погрузиться в воду и можно лежать на поверхности. Здесь практически невозможно утонуть, как в

Мёртвом море в Израиле. Купаться в озере более 15-20 минут не рекомендуется. После чего необходим перерыв.

Этапы похода:

1. Распределение по группам и трансфер до п. Мартыновка
2. Разбивка лагеря
3. Сбор материала на озере соблюдением техники безопасности
4. Камеральные работы
5. Сбор лагеря и трансфер от п. Мартыновка
6. Обработка полученных результатов в школе

Выезд и проезд до п. Мартыновка осуществляется заказным автобусом.

На группы обучающиеся распределились при подготовке к походу.

По приезде в поселок, проверяем состав, снаряжение, питание и выдвигаемся пешком в сторону озера Шамеля. По пути следования детям проводится обзорная экскурсия местности, по возможности общение с местным населением.

Выбрав удобный берег для лагеря, начинаем разбивать лагерь, для этого нам понадобится 5 двухместных палаток.

После постановки палаток, занимаемся сооружением костровища, и подготовки оборудования для выхода в озеро. Подготавливаем снаряжение для безопасного нахождения на озере.

Первая группа отбирает образцы воды, также определяем прозрачность воды, глубину.

Вторая группа измеряет морфометрические показатели озера.

Третья группа описывает прибрежную территорию (характер рельефа, растительность и животных)

Также используя лабораторию «Пчелка» обучающиеся с руководителем определяют гидрохимический состав отобранных образцов.

Все работы равномерно распределяются на два дня в зависимости от погодных условий.

Также во время похода обучающиеся могут искупаться в озере, под присмотром руководителя. В плане похода предусмотрены различные активные виды спорта на природе.

После сбора всех материалов группа собирает лагерь, прибирает территорию, наводит порядок вокруг размещения лагеря.

Выдвигаемся в направлении п. Мартыновка, откуда группу забирает автобус.

По приезду группа отправляется домой, на следующий день проводят камеральные работы с полученным материалом и подготавливают отчет по проделанной работе.

По итогам похода сделаны следующие выводы:

1. Организация базы отдыха возможна с согласования администрации района и области

2. Необходима финансовая поддержка

3. При реализации плана по строительству базы отдыха прибрежная территория будет облагорожена, что сократит негативное повсеместное загрязнение окружающей среды.

Заключение

В настоящий момент рекреационные ресурсы Курганской области представлены 3 видами ресурсов: водные, ландшафтные и культурно-исторические. Приоритетными являются водные и культурно-исторические, так как это связано с природными условиями области и широко развитой гидрографической сетью территории представленной в основном озерами.

Особенностью использования рекреационных ресурсов для Курганской области является наличие как организованного отдыха, который представлен санаториями и экскурсиями по историко-культурным достопримечательностям, так и неорганизованного отдыха населения, следствием которого является ухудшение окружающей среды.

Разработан план похода на оз. Сульфатное с применением полученных знаний на практике.

В России туризм является относительно молодой отраслью, практически новой, значительно изменившейся с распадом СССР. Поэтому перед российскими профессионалами в сфере туризма стоит много проблем: возрождение внутреннего и социального туризма, реставрация действующих и открытие новых памятников культуры, истории и природы, укрепление и расширение материальной и совершенствование законодательной базы туризма, в том числе и в такой сфере взаимоотношений турфирм и путешественников, как защита прав и интересов туристов.

Таким образом, анализируя современное состояние туристической отрасли России, следует отметить, что перспективы развития внутреннего туризма здесь очень неплохие. Это связано и с увеличением благосостояния российских граждан. Растет интерес к просторам страны, к ее широким возможностям в области экологического и экстремального

туризма, который пользуется большой популярностью в мире, к речным круизам. Но основой внутреннего туризма по-прежнему остаются пляжный и культурно-познавательный туризм.

Для достижения поставленных целей и задач разрабатываются программные мероприятия, их ресурсное обеспечение, определяются показатели экономической и социальной эффективности.

Многие регионы ведут достаточно активную работу по регулированию и поддержке внутреннего и въездного туризма.

Усиление внимания государства к важнейшим направлениям повышения конкурентоспособности российской сферы туризма, в частности созданию современной туристской индустрии, формированию и продвижению отечественного туристского продукта на мировом рынке, повышения привлекательности отдельных видов въездного туризма, проявляется в поддержке создания туристско-рекреационных особых экономических зон.

Список используемых источников

1. Кусков А. С., Голубова В. Л. Обинцова Т.Н. Рекреационная география : учебно-методический комплекс. М - МПСИ, Флинта, 2005. 496 с.
2. Постановление Правительства Курганской области «Об утверждении схемы территориального планирования Курганской области»
3. Христоролюбский В.С., к-т географических наук, доцент. Отчет о научно-исследовательской работе «Приоритетные направления развития туристического и природно-ресурсного потенциала Курганской области» г. Курган – 2008 г
4. Громов В.В. Воздействие туризма на развитие региона. - Петрозавордск: Скандинавия, 2003. - 192 с
5. Зелетдинова Э.А. Туризм в регионе: состояние, проблемы, перспективы // СОЦИС. - 2005. - № 11. - С.96-105; [Электронный ресурс]. - URL: <http://www.pulssana.ru/kurganskaya-obl-opisanie.html>
6. Приложение к постановлению Правительства Курганской области от " 07" декабря 2019 года №851 "О целевой программе Курганской области "Развитие туризма в Курганской области на 2020-2030 годы"
7. Герасимов, А. П. Ландшафтный подход в формировании экологического каркаса региона: на примере Курганской области : дис. ... канд. геогр. наук / А. П. Герасимов. – Пермь, 2006. – 165 с
8. Постановление от 12 августа 2020 г. N 247 об утверждении государственной программы курганской "развитие туризма в курганской области" [электронный ресурс]: http://www.economic.kurganobl.ru/assets/files/_sps/ppko_20200812_247.pdf
(Дата обращения 24.05.2022)

9. Жемчужины Зауралья : сборник работ областного конкурса / КОУНБ им. А. К. Югова, отдел ЕНСХЛ ; сост. С. М. Пяткова ; отв. за вып. С. Е. Золотых. - Курган, 2012 - 140 с. : ил.
10. Науменко, Николай Иванович. Особо охраняемые природные территории Курганской области : справочно-методическое пособие / Н. И. Науменко, А. В. Зырянов, Н. А. Огнева. - Курган : Зауралье, 2001. - 150 с. : цв. ил.
11. Курганская область : активный и познавательный туризм : путеводитель / ред. О. Чернова. - Екатеринбург : Репейник, 2013. - 251 с. : цв.ил.
12. Рекреационные ресурсы курганской области https://www.kurortmag.ru/dictionary/R/Rekreacionnie_resursi_Kurganskoj_oblasti/ (Дата обращения 22.04.2022)
13. Интерактивная карта Курганской области <http://cityscanner.ru/kurgan> (Дата обращения 07.06.2022)
14. Департамент гражданской защиты, охраны окружающей среды и природы Курганской области <http://www.priroda.kurganobl.ru/> (дата обращения 15.05.2022)