



МИНИСТЕРСТВО НАУКИ И ВЫСШЕГО ОБРАЗОВАНИЯ
РОССИЙСКОЙ ФЕДЕРАЦИИ
Федеральное государственное бюджетное образовательное учреждение
высшего образования
«ЮЖНО-УРАЛЬСКИЙ ГОСУДАРСТВЕННЫЙ ГУМАНИТАРНО-
ПЕДАГОГИЧЕСКИЙ УНИВЕРСИТЕТ»
(ФГБОУ ВО «ЮУрГГПУ»)

ЕСТЕСТВЕННО-ТЕХНОЛОГИЧЕСКИЙ ФАКУЛЬТЕТ
КАФЕДРА ГЕОГРАФИИ И МЕТОДИКИ ОБУЧЕНИЯ ГЕОГРАФИИ

Комплексная характеристика населения
Миасского городского округа

Выпускная квалификационная работа
по направлению 44.03.05 – Педагогическое образование
Направленность (профиль) программы бакалавриата
«Экономика. География»


Проверка на объем заимствований:

85,73 % авторского текста

Работа рекомендована к защите
рекомендована/не рекомендована

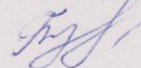
« 04 » 06 2019 г.

зав. кафедрой Географии и МОГ

 Малаев А.В.


Выполнила:

Студентка группы ОФ- 501/069-5-1
Бурковская Владислава Дмитриевна



Научный руководитель:

Кандидат географических наук, доцент

 / Пуртова
Галина Ивановна

Челябинск

№ 6, 2019г

2019

Содержание

ВВЕДЕНИЕ	3
ГЛАВА 1. ОБЩАЯ ХАРАКТЕРИСТИКА РАЗВИТИЯ РЕГИОНА	3
1.1 История формирования Миасского городского округа	5
1.2. Современная характеристика Миасского городского округа.	18
Выводы по первой главе	23
ГЛАВА 2. ХАРАКТЕРИСТИКА НАСЕЛЕНИЯ МИАССКОГО ГОРОДСКОГО ОКРУГА.....	24
2.1 Анализ динамики численности населения Миасского городского округа	24
2.2 Естественное и механическое движение населения.....	25
2.3 Половозрастной состав населения.	29
2.4 Трудовые ресурсы, занятость населения.....	35
Выводы по второй главе.....	39
ГЛАВА 3. ИСПОЛЬЗОВАНИЕ МАТЕРИАЛОВ В ШКОЛЬНОМ КУРСЕ ГЕОГРАФИИ	40
ЗАКЛЮЧЕНИЕ	53
СПИСОК ИСПОЛЬЗОВАННЫХ ИСТОЧНИКОВ	56
ПРИЛОЖЕНИЯ.....	59

ВВЕДЕНИЕ

Население характеризуется как элемент производительных сил, как носитель промышленных отношений, ему присуще самовоспроизводство. Численность населения непрерывно изменяется вследствие рождений и смертей, а так же миграционных процессов.

Вся история развития человечества неразрывно связана с изменениями динамики основных показателей, характеризующих население. Мировые процессы народонаселения в последнее время оказывают всевозрастающее влияние на международные отношения и политику. Население постоянно находится в движении, количественном и качественном изменении, воспроизводится посредством смены поколений, а также за счет территориальных перемещений.

Изучение динамики изменения показателей, характеризующих население Миасского городского округа, помогает понять экономическую ситуацию в регионе за период 2004-2019 гг., выявить основные проблемы и проследить перспективы развития. Это имеет большое значение для успешного развития не только страны, но и отдельно взятой административной единицы, что и обусловило актуальность исследования и выбор темы выпускной квалификационной работы.

Объект исследования: население Миасского городского округа.

Предмет исследования: количественные и качественные изменения населения Миасского городского округа.

Цель работы: комплексное исследование населения Миасского городского округа для формирования общего представления о демографической ситуации и анализа тенденций, перспектив изменений показателей, характеризующих население в настоящее время.

Задачи работы:

- оценить современную демографическую ситуацию Миасского городского округа;
- проанализировать основные демографические показатели, характеризующие население;
- сформулировать проблемы и перспективы изменения демографических показателей населения;
- подготовить методические разработки, рекомендованные для использования в школьном курсе географии.

Практическая значимость: применение материала в школьном курсе географии:

- 1) изучение регионального компонента на уроках географии 8-9 классах;
- 2) на внеурочных школьных мероприятиях для 6-9 классов.

ГЛАВА 1. ОБЩАЯ ХАРАКТЕРИСТИКА РАЗВИТИЯ РЕГИОНА

1.1 История формирования Миасского городского округа

Центром Миасского ГО является город Миасс. Город расположен на западе Челябинской области, у Ильменских гор, на реке Миасс, в почти ста километрах от областного центра. Основан в 1773 году. [18]

Миасс называют городом в золотой долине. Его прославили золотые самородки, богатые минералами недра Ильменских гор и автомобили «Урал». Миасс - четвертый по величине город Челябинской области. [19]

История основания города связана с именем купца Лариона Ивановича Лугинина. Лугинин Л.И. в 1769 году приобретает два недалеко стоящих завода: у Маслова - ныне город Златоуст и у графа Строганова - город Сатка. Лугинин Л.И. приложил немало сил на восстановление производства на приобретенных заводах, а после для создания резерва рабочих купил у Прокофия Демидова в 1772 г три молотовых завода фактически на слом. Но Лугинин Л.И. принял решение не восстанавливать заводы, а 414 рабочих отправил на Златоустовский завод. С 1776 года стал функционировать восстановленный Златоустовский завод. Начинается строительство Миасского завода. В 1777 году Миасский завод уже приступил к работе. Рабочих Лугинин Л. перевел с действующих заводов, прикупил крепостных крестьян в Тульской, Рязанской, Пензенской губерниях, принимались и беглые крестьяне с других заводов, с каторги и от господ. За 15 лет Миасский завод вырос в размерах и стал крупным предприятием. Подходил к концу XVIII век, подходила к концу и деятельность Лугининых на Урале. [18]

С середины XVIII века по всему Уралу велись активные поиски золота, необходимого государственной казне. В 18 верстах от Миасского завода была открыта золотая жила. На этом месте Е.И. Мечников построил золотопромывальную фабрику, проработавшую до 1801 года. С 1823- 1837

гг. было разведано более 200 месторождений. На том же прииске в 1842г. мастеровым Никифором Сюткиным был найден самый большой слиток за всю историю золотодобычи в России весом 36,2 кг. Благодаря этим открытиям Миасский завод стал известен всему миру. Миасское золотопромышленное товарищество прекратило свою деятельность в 1914 г., и вплоть до 20-х годов золотодобыча в Миасской долине была приостановлена. [18]

Тем не менее, благодаря открытию и разработке месторождений золота город рос и быстро развивался, в XIX Миасс превратился в крупный промышленный и торговый центр Троицкого уезда.[19]

В конце 19 столетия Миасский завод по своему облику, количеству проживающих, торговым операциям все больше стал похож на город. «Здесь уже появилось много каменных домов, агентских контор, торговых складов, магазинов. На базарной площади, кроме каменного гостиного двора, где находилось девять лавок, располагалось еще 57 деревянных, более 20 торговых ларей и семь лавок было под каменными домами. Кроме всего прочего, много лавочек находилось еще и в домах жителей» [18]

До 1861 года обязательные отношения не представляли для горнозаводского населения возможности заниматься торговлей, разве что молочной, между тем для удовлетворения потребностей завода требовались и торговцы, и ремесленники. Эта ситуация вызывала с самого заселения завода приток торговцев и горожан из различных населенных пунктов, что привело к концентрации всей торговли в руках иногородних. После 1861 года часть заводского населения все-таки обратилась к занятию торговлей. «Хотя главная торговля фабричными, бакалейными, галантерейными товарами находится в руках купцов иногородних - елабужских, троицких, златоустовских и других, но мелкою торговлей занимались и многие из обывателей Миасса, торгуют по мелочи и крестьяне разных губерний, имеющие здесь свои дома». Мелкой торговлей занимались крестьяне окрестных деревень, казаки ближайших поселений и

башкиры, которые ежедневно поставляли продовольствие. Значительную торговлю мукой, которая изготавливалась на арендуемых мельницах, одна из которых располагалась на Миасском пруду в самом заводе, другая в 16 верстах от завода, проводили купцы Дунаев и Кузнецов».[18]

Через Миасский завод проходил Транссиб, сто лет назад стартовавший в Миассе до Владивостока. Его длина около 7 тыс. км. Именно этот участок был построен с 1891 по 1916 годы. Результатом строительства транссибирской магистрали стала возникшая к 1905 году возможность: впервые в истории следовать поездам только по рельсам, без использования паромных переправ, от берегов Атлантического океана (из Западной Европы) до берегов Тихого океана (до Владивостока), что способствовало развитию торговли. Кроме торговли, некоторые жители стали заниматься ремеслами. Промышленный расцвет, торговля способствовали тому, что в конце 19 века Миасский завод представлял собой один из крупнейших городов Троицкого уезда. [18]

Официально г. Миасс получил статус города в 1926 году, а городом областного подчинения признан в 1943 году, это было связано с событиями Второй Мировой войны.[6]

К началу Великой Отечественной войны в Миассе проживало около сорока тысяч человек, более 15 тысяч населения было отправлено на фронт, к сожалению, вернулось лишь семь тысяч человек. Численность населения составляла 38 тыс. чел. В Миасс было эвакуировано несколько военно - промышленных предприятий. 30 октября 1941 года правительством было подписано решение об эвакуации Московского завода им. Сталина. В конце 1941 года работники Московского автомобильного завода выехали на Урал и Поволжье, чтобы как можно скорее приступить к выпуску продукции. Зимой 1941 года был основан Миасский автоторный завод. После строительства новых цехов и главного конвейера он был преобразован и с февраля 1943 года стал называться Уральским автомобильным заводом. Прибывших автозаводчан

и их семьи приходилось размещать в домах местных жителей в старой части города, в городских поселках – Тургояк, Черновое, Сыростан, Мелентьевка. В течение 1942 года удалось построить три деревянных дома и четыре барака для нужд завода.[18]

В 1955 году рождается крупный район, именуемый городом ракетостроителей. Его история началась с принятия правительством решения о строительстве в районе города Миасса большого завода по производству ракет. Рождение Машгородка связано с именем генерального директора конструкторского бюро академика Виктора Петровича Макеева. Осенью 1957 года для производства ракет Королева отдан один из лучших авиационных заводов Куйбышева, и на Урале решено организовать изготовление двигателей. Здесь же принимается решение о переводе конструкторского бюро из Златоуста в Миасс и создании мощной экспериментальной базы. С перебазированием конструкторского бюро на новую площадку бюро по месту расположения стало называться миасским. Но строжайший режим секретности не допускал ссылок на название города, поэтому базу ракетного предприятия называли Машгородком. Сложнейшие инженерные задачи требовали высочайшей квалификации, в Машгородок продолжали съезжаться специалисты. Необходимо было размещать людей, поэтому преобладало жилищное строительство. Формировалась не только культурная, спортивная жизнь города, но и традиции. Благодаря Макееву постепенно на Машгородке стали появляться дворец культуры «Прометей», дворец спорта «Заря», гостиница «Нептун», детский дворец культуры «Юность», стадион и прочее. [16]

В период 1977-1985 гг. происходит развитие производственных возможностей. В эти годы основное внимание по-прежнему уделяется развитию производственных возможностей предприятий. Начато строительство главного корпуса автозавода, вводятся уникальные объекты экспериментальной отработки на ГРЦ Макеева. Трест становится одной из крупнейших строительных организаций Челябинской области. В его

составе: строительные управления в Миассе, Златоусте, Карабаше, Чебаркуле, Уйском, заводы КПД, ЖБИ, предприятия социальной сферы. [33]

1985 год считается годом начала перестройки в экономике государства. Страна, город и предприятия в силу накопленной инерции продолжают работать в прежнем режиме. На автозаводе завершается строительство главного корпуса, на ГРЦ возводится новый, современный инженерный корпус, выдает продукцию новая Сыростанская размольно-обогащительная фабрика. 1992 год будет последним годом, когда вместе с трест «Уралавтострой» функционируют около десятка строительных управлений, заводы КПД и ЖБИ, дом культуры, ЖКХ, подсобное хозяйство. Этот год объявлен президентом России, Борисом Ельциным, годом приватизации для строителей. Руководители всех подразделений треста решают приватизироваться всем вместе, но впоследствии окажется, что каждое предприятие будет действовать самостоятельно. Немногие предприятия смогут существовать в штормовых условиях. Некоторые бесследно исчезнут, часть пройдут процедуру банкротства. [33]

В девяностые годы ОАО «УралАЗ», как и все предприятия, переживает сложную ситуацию, связанную с резким сокращением объема производства автомобилей. В период с 1991- 1998 гг. объем производства завода сократился в 12,6 раз. [15]

В это же время резко снижается количество заказов на строительство от города и его предприятий. Из обращения практически исчезнут «живые» деньги. Начнется печально знаменитая эпоха бартера.

Спасительным станет вовлечение в доленое строительство семиэтажного инженерно-коммерческого корпуса в центре города «Сбербанка», «Челиндбанка» и страховых компаний, а также военных и северных территорий России в строительство жилья для переселенцев.

Несмотря на тяжелейшие условия, все-таки удастся выжить и завершить строительство инженерно-коммерческого корпуса, части

спортивного комплекса в поселке Строителей, начать освоение нового микрорайона в Машгородке, возвести жилые дома в поселке Строителей.

Перестройку в экономике претерпел не только город Миасс, но и близлежащие населенные пункты.

Поселок Архангельское расположен в юго-западной части округа, недалеко от границы с Республикой Башкортостан. Краеведы Челябинской области годом основания поселка считают 1769 — дату перевода в эти места крепостных крестьян из с. Архангельского Симбирского уезда Самарской губернии. Они были заняты на подсобных работах для Миасского медеплавильного завода, Мараскалинского прииска и Мараскалинского кордона. В то время в поселке проживало 238 семей. [33]

Поселок Верхний Атлян расположен в 20 км к юго-западу от Миасса, на берегу р. Атлян. Основан он 1754 году старателями, в 1900 г. здесь насчитывалось всего 4 двора, 15 жителей. На базе месторождения талька работает комбинат по производству карбонат-талькового порошка. [33]

Поселок Верхний Иремель расположен в южной части территории округа, на берегу р. Верхний Иремель. Поселок основан старателями. По данным статистики, в 1900 состоял из 2 дворов. [33]

Поселок Горный расположен в 28 км к юго-западу от Миасса, на берегу р. Атлян, у южной окраины поселка Нижнего Атляна. Поселок основан в 1954—56 при подсобном хозяйстве Миассторга. Официально зарегистрирован в 1963. На базе подсобного хозяйства позднее разместилось Атлянское отделение совхоза «Черновский». [27]

Поселок Зеленая Роща расположен в юго-западной части округа. Основан в 1962 при воинской части. Назван по близлежащему урочищу. Жители поселка ведут личные подсобные хозяйства. [1]

Поселок Золотой Пляж расположен в центральной части территории округа, на узкой гряде между озерами Тургояк и Инышко. До 1936 г. предприятие «Миассзолото» выстроило здесь несколько домиков для

летнего отдыха, имелись и постройки с печным отоплением, сохранившиеся с дореволюционных времен и первых лет советской власти. Позднее было выстроено несколько деревянных бараков, в которых открылся пионерский лагерь. В те же годы появились коммунальное хозяйство, почтовое отделение, детский сад, школа, магазин. [27]

Поселок Красный расположен в южной части территории округа, у границы с Республикой Башкортостан, между Верхне-Иремельским водохранилищем и оз. Драга. Поселок основан после 1938г. при Красном карьере по добыче глины. Официально зарегистрирован в 1968г. В настоящее время на территории п. Красный располагаются садовые участки жителей Миасса и пос. Ленинск. [16]

Поселок Ленинск основан в 1824 году в районе месторождения рудного золота. В 1824 году прииск посетил сам император Александр I. В 1842 году здесь был найден самый большой в России золотой самородок весом 36 кг, названный «Большой Треугольник». В 1923 жилому поселку при руднике присвоено название Ленинский, в 1946 — статус рабочего поселка и его современное название; в его состав были включены поселки: Архангельский, Верхний Иремель, Дразный, Каскын, Мелентьевка. Осьмушка, Старо-Ленинский, Торфяник. До 1930-х г. на прииске работали медпункт, роддом, больничный стационар, собственное управление торговли, магазины, школы, подсобное хозяйство, механический и кузнечный цех, столярная и швейная мастерские, хлебопекарня. В 1926 г. здесь проживало 67 человек. Основная масса населения – русские. К 1959 г. численность проживающих в поселке увеличилась до 4301 чел. В 70-е годы XX века добыча золота в посёлке прекратилась, и численность населения резко снизилась до 1724 чел. В настоящее время большинство населения работает на нефтеперекачивающей станции. [6]

Поселок Михеевка расположен в северо-восточной части округа, на берегу р. Куштумги. Поселок основан в 1930 г. золотодобытчиками

близлежащего Михеевского лога. В годы Великой Отечественной войны в Михеевке располагался дошкольный детский дом; был построен каменный клуб. Люди жили в землянках, строительство домов началось лишь после войны. В 1955 г. рудники закрылись. Согласно статистическим документам, в 1957 Михеевка значилась в Новотагильском сельсовете; в ней насчитывалось 67 дворов. [6]

Поселок Наилы расположен в западной части территории округа, на берегу р. Миасс, у места впадения р. Наилы. Поселок основан в начале XX в. при Наилинском золотодобывающем руднике; до революции здесь действовали золотопромывающая и асбестовая фабрики. В советский период, до 1970-х гг. в окрестностях поселка велась золотодобыча. [27]

Поселок Нижний Атлян в южной части территории округа, на берегу р. Атлян. Поселок основан в 1930 г. В 1931—32 гг. на его территории разместился лагерь для спецпереселенцев, которые работали в шахте, карьере по добыче сланца, на заводе по производству шифера. Через 2,5 года предприятия были закрыты, жители высланы в другие места. В 1935 в Нижнем Атляне открылась ИТК для малолетних преступников, которая существует и по сегодняшний день. [33]

Село Новоандреевка расположено в северо-восточной части округа, на берегу р. Миасс. Основано в 1853 году недалеко от территории, где была обнаружена золотая россыпь. Вскоре после отмены крепостного права (1861 г.) стали приезжать переселенцы из Вятской губернии, некоторых губерний Поволжья. К 1889 году насчитывалось 104 двора, с численностью населения 588 человек. Кроме добычи золота, жители занимались томлением древесного угля, заготовкой леса, разводили скот. Добыча золота увеличивалась, добычу стали осуществлять не только гидравлическим способом, но и дражным. Село разрастается, оживает, уже к 1970 году в селе проживало 1419 человек. Функционировало это предприятие 20 лет. С прекращением его работы сократилась и

численность населения, к 1995 году численность населения сократилась до 848 человек. [6]

Поселок - железнодорожная станция Новый хребет находится в восточной части округа. Поселок образован и включен в список административно-территориальных образований Челябинской области в 2002 году, с населением в 6 человек. [1]

Поселок Октябрьский расположен в южной части территории округа, у границы с Республикой Башкортостан. Поселок основан на месте бывшего Мараскалинского кордона, образован в конце XIX века на р. Сиракаевке. В 1900 году он состоял из 1 двора (7 жит.). По данным переписи, в 1920-х гг. поселок относился к Миасскому горсовету Миасского района, состоял из 8 дворов (49 жит.). В начале 1930-х гг. в окрестностях начал эксплуатироваться прииск Октябрьский, по которому впоследствии был назван поселок. К 2004 году здесь проживало 19 человек. [27]

Поселок Осьмушка расположен в южной части территории округа, на берегу р. Аштарганки. Поселок первоначально основан как хутор на месте бывшего золотого прииска, действовавшего с конца XVIII века. Согласно статистическим данным, в 1926 хутор входил в Миасский поссовет, в нем насчитывалось 11 дворов. [27]

Поселок Северные печи расположен в северо-восточной части округа, близ места слияния рек Миасс и Куштумга. Поселок основан в начале 1930-х гг. В 1936 начал работу Миасский леспромхоз, работники которого занимались заготовкой древесины, сплавом ее по рекам Миасс и Куштумга, выжиганием в печах древесного угля, который отправлялся в Златоуст. Работали здесь «вахтовым методом». Семьи в основном жили в п. Тургояке. Позже поставили несколько жилых бараков для углежогов, где заготавливали лес. Строить жилые дома разрешили уже в 50-е годы. В 1958 печи прекратили работу. В 1970 году численность населения поселка

составляла 1178 человек, а к 1995 году число проживающих сократилось до 792 человек. В 2002 году в поселке проживало 795 человек. [33]

Поселок Селянкино расположен в северо-восточной части округа, на берегу р. Селянки. Основан поселок после 1742 года. В 1763 г. в нем насчитывалось 10 дворов. В годы Великой Отечественной войны в 2,5 км к юго-востоку от п. Селянкино разрабатывались месторождения титана и ниобия. Жители поселка занимались также лесозаготовками. На 2010 год численность постоянного населения поселка составляет 130 человек.

Село Смородинка расположено в юго-восточной части округа, в месте слияния рек Смородинка и Миасс. Село образовано по решению облисполкома в 1963 году путем объединения деревни Монатовки и центральной усадьбы совхоза «Черновский», численность населения составляла 1211 человек. Первоначально село относилось к Чебаркульскому району. В селе имеются средняя школа, ДК, фельдшерско-акушерский пункт. На 2002 год численность постоянного населения села составила 1256 человек. [27,24]

Поселок Сыростан расположен в центральной части округа, на берегу реки Сыростан. Село основано в 1754 в даче Златоустовского завода как выселок при 1—3-м Сыростанских рудниках. Жители добывали железную руду. Через Сыростан проходил Сибирский тракт, имелась почтовая станция. Через село проходил также тракт, по которому в Сибирь шли осужденные на каторжные работы. В 1873 году в поселке проживало 1576 человек. В 1928 году была основана мраморная фабрика, а в 1930 организован колхоз «Красный пахарь», которому принадлежало 908 га земельных угодий. Жители разводили лошадей, свиней, КРС, имелась пасека. С 1928 по 1936 год в селе работал гончарный цех. К этому моменту население поселка увеличилось до 2860 человек. В 1947 году был образован лесхим, рабочие занимались охраной и посадкой леса. В этот период для рабочих строятся жилые дома, магазины, детские сады. В 1957 году колхоз объединился в Черновской совхоз. Все земли около Сыростана

были переданы автозаводу. В окрестностях села в 1960 году было открыто месторождение талька. В 1970 году численность постоянного населения сократилась до 1703 человек, и далее сохраняется тенденция снижения численности населения, таким образом, к 2002 году в поселке проживало 970 человек.[24]

Рабочий поселок Тургойк расположен в северо-восточной части округа, на берегу озера Тургойк. Основан при Тургойкских рудниках в 1761 году. Первыми жителями нового поселения была семья из 5 человек по фамилии Мурдасовы. Деревня Тургойк сначала именовалась Тургойкским медным рудником Златоустовского завода. Основным занятием жителей было рыболовство, бортничество, выжигание древесного угля, смолокурение, изготовление скипидара, дегтя, ткачество льняного полотна, добыча медной руды, драгоценного камня в Ильменских горах. В 1942 году село Тургойк переименовали в посёлок. В начале 50-ых годов население поселка начинает расти и достигает 7762 человек, за счет строящихся в Миассе новых оборонных предприятий, а также расширения существующих. С начала 70-ых годов Тургойк становится все более популярным в туризме и отдыхе. В 90-е годы в туристической сфере наступает упадок, дома отдыха закрываются, Тургойк переживает строительный бум, массово скупаются старые дома и земельные участки. Численность населения поселка начинает сокращаться, к 1989 году составляла 3486 человек, а уже в 2002 году всего лишь 2292 человека. К 2004 году основная функция поселка Тургойк- рекреационная зона. [6, 20]

Поселок Тыелга расположен в северной части округа, на берегу р. Тыелги. Поселок основан углежогами в начале XX века, первоначально носил название Тыелгинские Печи. В его окрестностях велась активная добыча золота шахтным способом. В 1936 г. поселок получил широкую известность благодаря тому, что на одном из приисков за два дня было добыто 32 кг золота. Золотодобыча велась до начала 1970-х гг. Кроме того,

на территории поселка действовали леспромхоз и химлесхоз. На 2010 год численность постоянного населения составляет 267 человек. [19, 33]

Поселок Урал - Дача расположен в юго-западной части округа, на берегу р. Сержанки. Поселок основан в 1939 г. при подсобном хозяйстве Златоустовского леспромхоза в связи с сооружением обозостроительного предприятия. В Урал - Дача было направлено около ста семей спецпереселенцев из районов Урала и Поволжья. К началу 1940 г. появились первые бараки, конный двор, магазин, баня, пекарня. Деревообрабатывающие цехи начали свою работу. С началом Великой Отечественной войны на заводе открылся цех по пошиву ватных фуфаяк, брюк, рукавиц. Продукция шла на нужды фронта и лесной промышленности Урала. В годы войны в поселке открылась начальная школа, создано подсобное хозяйство по выращиванию овощей и картофеля, в котором работали трудармейцы. В 1943 г. семьи спецпереселенцев из числа поволжских немцев были срочно эвакуированы в Северный Казахстан. В 1949 г. отменен комендантский режим, после чего многие семьи уехали. Обозостроительное предприятие передано в ведение Миасскому леспромхозу. В 1971—72 гг. перебазировалось в пос. Зеленая Роща, численность населения поселка в связи с этим резко сократилась. [27]

Село Устиново расположено в южной части округа, на берегу р. Миасс. Село основано после 1763 г. государственными крестьянами из села Кундравинское. Жители привлекались к работам на вспомогательных заводских производствах. В 1775 г. в Устиново насчитывалось 39 дворов. В 1929 г. организован колхоз им. 1 Мая, который в 1950 г. объединился с колхозом «Память Ленина». Жители выращивали зерновые, овощные, технические культуры, картофель; разводили КРС, свиней, овец, лошадей, кур. В 1959 г. хозяйство вошло в состав совхоза «Черновской». [27]

Поселок Хребет расположен в западной части округа, на берегу р. Каменки, основан в 1890-92 гг. По данным статистики, в 1926 г. состоял из

15 дворов. В 1944 г. недалеко от поселка был построен щебеночный завод. В 1968 г. в состав поселка вошли поселки при щебеночном заводе, лесопилке № 4, химучастке Миасского леспромхоза. На данный момент уличная сеть поселка состоит из 8 улиц, в поселке расположена одноименная железнодорожная станция. Численность населения на 2010 год составила 806 человек: 397 мужчин и 409 женщин. [6]

Село Черновское расположено в южной части округа, на берегу реки Черной. Основано село во второй половине XVIII века государственными крестьянами на месте бывшего башкирского коша, в 1782 году численность населения села составляла 57 человек. Зимой 1929-1930 гг. организован колхоз им. Кирова, за которым в 1939 г. закрепили 2236 га земельных угодий. В 1950 в его состав вошел колхоз «Уральский пахарь». Жители занимались животноводством, земледелием; имелся небольшой сад. В 1959 на территории села разместилось 3-е отделение совхоза «Черновской», численность населения увеличилась до 1565 человек. К 2002 году численность населения сократилась до 1196 человек. [6]

Посёлок Нижний Атлян расположен в южной части территории округа, на берегу р. Атлян. Поселок основан в 1930. В 1931—32 на его территории разместился лагерь для спецпереселенцев, которые работали в шахте, карьере по добыче сланца, на заводе по производству шифера, трудилось около 600 человек. Через 2,5 года предприятия были закрыты, жители высланы в другие места. В 1931 году на базе бывшей золотопромывальной фабрики у озера Кошкуль началось строительство предприятия по переработке неметаллических руд с современным, по тем временам, американским оборудованием. 70-80-е годы - время стабильного роста предприятия. [1]

Таким образом, относительно высокий прирост численности населения был зафиксирован до 1960 г. Затем до 1989 г. увеличение населения замедлилось, а в некоторых населенных пунктах практически осталось неизменным или уменьшилось. При этом численность городского

населения постоянно увеличивалась, а сельского снижалась в основном в результате оттока молодого населения в города. В период между переписями населения 1979 г. и 1989 г. количество постоянного сельского населения сократилось на 2005 человек.

К 2004 году численность населения самостоятельно существующих административных единиц, находящихся в относительной близости города Миасса, резко снизилась. В поселениях большинство предприятий постепенно прекращают свою деятельность, молодое население переезжает в город Миасс и другие города в поисках работы. В многих поселениях, прилегающих к Миассу остается 10-500 человек постоянно проживающего населения. Возникает необходимость объединения самостоятельно существующих поселений, именно поэтому в 2004 году было принято решение о создании Миасского городского округа.

1.2. Современная характеристика Миасского городского округа

Миасский городской округ является муниципальным образованием Челябинской области, имеет статус городского округа. Статус Округа установлен Законом Челябинской области 26 августа 2004 года. [25] (таблица 1)

Таблица 1

Динамика Численности населения Миасского ГО 2004- 2010 гг. (чел.)

Населенный пункт	Тип населённого пункта	2004 г.	2010 г.
Архангельское	Посёлок	17	21
Верхний Атян	Посёлок	260	244
Верхний Ирмель	Посёлок	12	13
Горный	Посёлок	167	135

Зелёная Роща	Посёлок	34	0
Золотой Пляж	Посёлок	137	60
Красный	Посёлок	11	6
Ленинск	Посёлок	1731	1862
Миасс	город, административный центр	158420	151751
Михеевка	посёлок	73	89
Наилы	посёлок	29	46
Нижний Атян	посёлок	1262	1271
Новоандреевка	село	859	832
Новотагилка	посёлок	511	680
Новый Хребет	посёлок	6	8
Октябрьский	посёлок	19	14
Осьмушка	посёлок	34	27
Северные Печи	посёлок	795	1026
Селянкино	Посёлок	106	130
Смородинка	Село	1256	1319
Сыростан	посёлок ж/д станции	970	997
Сыростан	Село	217	202
Тургояк, ж/д станция	Посёлок	22	11
Тургояк	посёлок ж/д станции	1005	2618
Тыелга	Посёлок	200	267
Урал-Дача	Посёлок	43	54
Устиново	Село	657	587
Хребет	посёлок ж/д станции	787	806
Черновское	Село	1196	1376

Составлено автором по [19, 21, 25. 30]

Миасский городской округ расположен в северо-западной части области, в 72 км к западу от областного центра. Административно-территориально Миасский ГО на севере граничит с Карабашским городским округом, на северо-востоке – с Аргаяшским муниципальным районом, на юго-востоке – с Чебаркульским муниципальным районом, на юге – с Республикой Башкортостан, на западе – со Златоустовским городским округом. Центром Миасского ГО является город Миасс, получивший статус города в 1926 года. [15]

Географически Миасский ГО расположен на стыке европейской и азиатской частей России, в пределах самой густонаселенной территории Уральского экономического района, что обеспечивает ему выгодное экономико-географическое положение: между главными районами производства и потребления готовой продукции и основными сырьевыми и топливно-энергетическими базами. Миасский ГО находится в зоне тяготения одного из мощнейших промышленных центров России и столицы региона – города Челябинска, он также относительно близок к Екатеринбургу, Уфе, Магнитогорску. Город находится в регионе с развитой хозяйственной инфраструктурой, вблизи крупных центров добывающей и перерабатывающей промышленности, что позволяет ему развиваться. [12]

Миасский городской округ находится на пересечении транспортных магистралей в направлениях запад-восток, север-юг. Для транспортных сообщений с населенными пунктами Челябинской области и другими регионами в основном используется автомобильный и железнодорожный транспорт. Ближайшие аэропорты находятся в Челябинске, Магнитогорске и Екатеринбурге. [15]

На сегодня день территория городского округа составляет 174,9 тыс. гектаров, сельскохозяйственные угодья 27906 гектаров, город областного значения один – г. Миасс. В административном подчинении города Миасса

находится: пять сёл, два рабочих поселка, восемнадцать сельских поселков и три поселка – железнодорожных станций. [15]

Ядро Миасского городского округа – Миасс, который меридионально протянулся вдоль реки Миасс более чем на двадцать километров. Меридиональная железнодорожная магистраль и внешняя автодорога на Челябинск, Уфу, Москву и Владивосток объединила все административные единицы, входящие в Миасский ГО. [12]

В дополнение к административным округам города существует ряд поселков городского типа – микрорайонов. Неофициально Миасс делится на такие районы, как Автозавод, Машгородок и Старый город. Так же в городском округе присутствуют поселки с частным сектором, такие как поселки Восточный, Мелентьевка и Строителей, коттеджный поселок Динамо, Лесной поселок и Тургояк.

В Миасском ГО основными отраслями являются металлургия и машиностроение, представленные восемнадцатью предприятиями, некоторые из которых функционируют с 1816 года. Наиболее крупные предприятия Миасского ГО расположены в г. Миассе, который имеет довольно развитую промышленность: например ОАО «УралАЗ», ОАО «Государственный ракетный центр им. Академика Макеева», ФГУП «Миасский машиностроительный завод». Так же в городе развита пищевая промышленность, строительная, добывающая промышленность, транспорт, сельское хозяйство.

В конце XXI века стали появляться новые предприятия, устойчиво работающие в новых рыночных отношениях. Таким как, ЗАО "Уралтерминалмаш"- предприятие было создано с целью разработки и производства гидравлического подъемно- транспортного оборудования, на котором трудилось . ЗАО "АМС", производящее специализированное и наукоемкой медицинской оборудование . НПП "Медикон", занимающееся разработкой научно- технических инноваций в сфере высоких технологий. "Антарес" является производителем и поставщиком горизонтальных и

вертикальных воздушно тепловых завес. ООО "Ивеко-Уралаз"- предприятие, выпускающее большегрузные автомобили европейского класса. ЗАО ПО "Трек" занимается проектированием и производством автокомпонентов для автомобилей. ЗАО "Пожтехника" выполняет проектирование, разработку, производство специальной техники - пожарные автомобили. Помимо этих предприятий, создаются и развиваются предприятия малого бизнеса, которым была необходимы квалифицированные кадры.

Численность города Миасса и близлежащих населенных пунктов в этот период времени снижается, так как новые предприятия требовали вливания трудовых ресурсов, начинается миграция населения в город Миасс. На 1 января 2019 года, численность постоянного населения Миасского городского округа составила 166,5 тыс. человек.

Выводы по первой главе

Таким образом, население Миасского городского округа за исторический промежуток времени менялось в разных направлениях. Сначала оно увеличивалось и в поселках, прилегающих к городскому округу, и в городе Миассе. В период распада СССР происходит разрушение экономических связей не только между бывшими союзными республиками, но и между административными единицами России. Город Миасс не стал исключением. Большинство предприятий закрывается. Начнется печально знаменитая эпоха бартера, когда «живые» деньги исчезли из обращения. К 2002 году численность населения административных единиц, ныне входящих в Миасский городской округ, резко сокращается. Возникает необходимость объединения самостоятельно существующих населенных пунктов, прилегающих к городу Миассу. Что и способствовало созданию нового городского округа. Статус Округа установлен Законом Челябинской области 26 августа 2004 года.

На 1 января 2019 года, численность постоянного населения Миасского городского округа составила 166,5 тыс. человек. По численности населения Миасский городской округ занимает четвертое место в области, после Челябинска, Магнитогорска, Златоуста. Открытие новых предприятий способствовало притоку населения. Численность населения по сравнению с предыдущим периодом прошлого года увеличилась.

ГЛАВА 2. ХАРАКТЕРИСТИКА НАСЕЛЕНИЯ МИАССКОГО ГОРОДСКОГО ОКРУГА

2.1 Анализ динамики численности населения Миасского городского округа

Численность населения Миасского городского округа на момент его образования составила 172,1 тыс. чел. постоянного населения (2004 г).

За период 2005-2018 гг. население Миасского ГО изменялось в разных направлениях (таблица 1). До 2012 года идет сокращение численности населения (на 5 936 чел.). А с 2013 года прослеживается процесс незначительного увеличения численности постоянного населения, с 2013 по начало 2019 года численность населения увеличилась на 245 человек.

Таблица 2

**Динамика численности постоянного населения Миасского
городского округа 2004- 2018 гг.**

Год	Общая численность населения (чел.)	Год	Общая численность населения (человек)
2004	172 115	2013	166 231
2007	167 956	2014	166 564
2008	167 251	2015	167 160
2010	167 163	2016	167 096
2011	166 368	2017	167 481
2012	166 179	2018	167 090

Составлено автором по [13, 21, 25]

Одним из наиболее динамичных и информационно емких показателей считается разграничение населения на городских и сельских

жителей, так как этот показатель реагирует на любые социальные, экономические, политические события и процессы, происходящие в обществе.

Городское население за период 2005-2018 гг. уменьшилось на 4,8 тыс. человек или на 2% от общей численности городского населения Миасского ГО за 2018 г., а сельское - увеличилось на 2,1 тыс. чел. или на 1,4% от общей численности сельского населения Миасского ГО.

Исходя из представленных данных отделом государственной статистики в г. Миассе, на начало 2019 года численность постоянного населения Миасского городского округа составила 167,090 тыс. человек. Наблюдается снижение численности населения по сравнению с предыдущим периодом 2017 года на 0,391 тыс. человек.

К началу 2019 года общая численность постоянно проживающего населения в сельской местности составило 15 309 чел. или 9,2% от общей численности Миасского ГО, а городское население - 151 856 чел.

Население Челябинской области за этот период уменьшилось на 128,8 тыс. человек или на 0,4 %. Численность городского населения уменьшилась на 0,01%, а сельское 0,9 %.(Приложение 1)

В настоящее время заметно снижение численности населения в округе из-за высокого уровня смертности, уменьшения показателя рождаемости, который не перекрывает миграционный прирост населения.

Одной из серьезных проблем демографического развития является низкий уровень рождаемости. Факторами снижения ежегодных потерь численности населения является повышение уровня рождаемости и снижения уровня смертности.

2.2 Естественное и механическое движение населения.

В период с 2004 -2010 гг. численность населения Миасского ГО за счет естественной убыли населения снижается. В среднем на протяжении

этого периода времени уровень смертности превышает уровень рождаемости на 623 человека.

Так, по демографическим данным 2004 года, в этот год городской округ теряет за счет смертей 1,7% населения (таблица 3, рис. 1). За счет рождений численность населения компенсируется лишь на 1,08%. В 2004 году разница между числом умерших и числом родившихся составила 1033 человек, а естественная убыль -1124 человека. Вместе с тем с 2007 года в Миасском городском округе происходит сокращение темпов естественной убыли, обусловленное ростом рождаемости и сокращением смертности.

Таблица 3

**Естественное и механическое движение населения Миасского ГО
2004- 2017 гг. (чел.)**

Год	Общая численность населения	Рождаемость	Смертность	Естественный прирост/убыль	Механический прирост/убыль
2004	172 115	1866	2899	-1124	-371
2010	167 163	2249	2462	- 213	- 167
2014	166 564	2345	2402	653	300
2015	167 160	2247	2515	- 268	204
2016	167 096	2266	2391	- 125	510
2017	167 481	1912	2376	- 464	73

Составлено автором по [13, 24, 25]

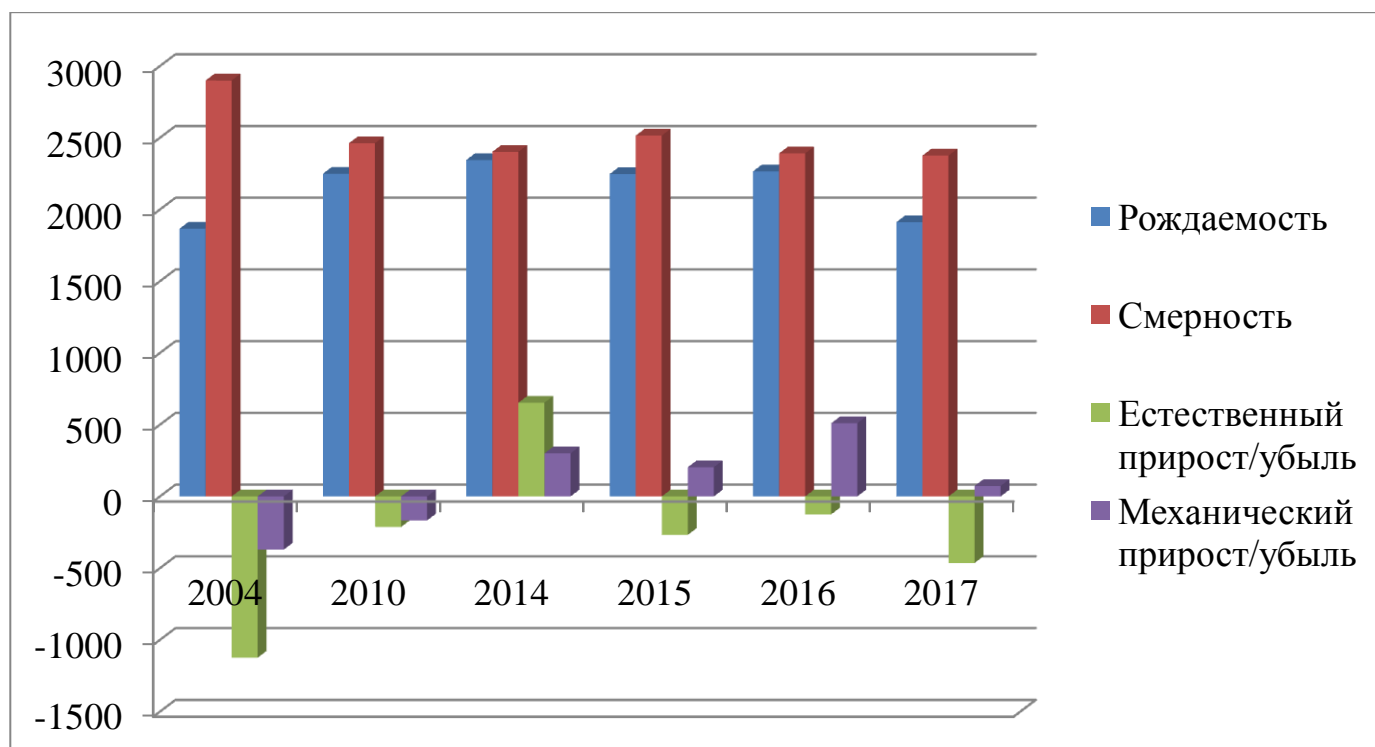


Рис. 1 Естественное и механическое движение населения Миасского ГО 2004- 2017 гг. (чел.).

Составлено автором по [13, 24, 25].

Так к 2010 году показатель рождаемости почти сравнялся с показателем смертности - родились 2249 человек, при этом число умерших составило 2462 человека, что ниже показателя предыдущего периода на 437 человек. В результате естественная убыль населения сократилась более чем в пять раз по сравнению с предыдущим периодом.

В 2014 году сохраняется тенденция повышения уровня рождаемости, по сравнению с предыдущим периодом количество новорожденных выросло на 96 человек. Показатель смертности так же снижается, а в 2014 году составил 2402 чел., что на 60 чел. меньше показателя 2010 года. Впервые за историю Миасского городского округа был отмечен естественный прирост населения, составивший 653 человека.

По данным Росстата, в 2017 году уровень рождаемости в России снизился на 10,7 % , меньше новорожденных в стране было зафиксировано

лишь в 2007 году. В Миасском ГО в 2017 году рождаемость сократилась на 0,2 % (350 чел.) по сравнению с 2016 годом и составила 1912 новорожденных.

Современная демографическая ситуация отражает тенденции процессов естественного движения населения 90-х годов, особенно рождаемости. Сильное влияние на эти процессы оказал кризис 90-х годов. Этим объясняется различие в темпах увеличения или сокращения численности населения с 2016 года.

Миграция также влияет на изменение численности населения. По данным городской службы статистики, интенсивность миграции в Миасском ГО невелика. Местные жители редко выезжают на постоянное место жительства в другие населенные пункты, равно как и переселенцы нечасто выбирают город Миасс в качестве места для своего постоянного проживания. Но при этом, ежегодно жителей городского округа становится меньше. Одной из причин данного явления можно считать миграционную убыль населения.

Анализируя показатели миграционного прироста/убыли (приложение 2, рис.2), мы видим, что в 2005 году естественная убыль населения Миасского ГО составила - 513 человек, показатель этого года является самым высоким за все время. В 2005 году в Миасский ГО приехало на постоянное место жительства на 67 человек больше, чем численность покинувших городской округ.

К 2008 году механический прирост составил уже 483 человека, что больше показателя предыдущего года в 7 раз. В 2010 количество граждан, покинувших территорию Миасского ГО, (3100 чел) снова превышает количество прибывших (3032 чел), и вновь проявляется убыль населения, составившая -68 человек. Далее наблюдается прирост населения за счет миграционных процессов, таким образом, прирост населения в 2012 году составил 53 человека, а в 2014 году уже 653 человека.

На начало 2019 года прирост населения Миасского ГО за счет миграции составил 572 человека.

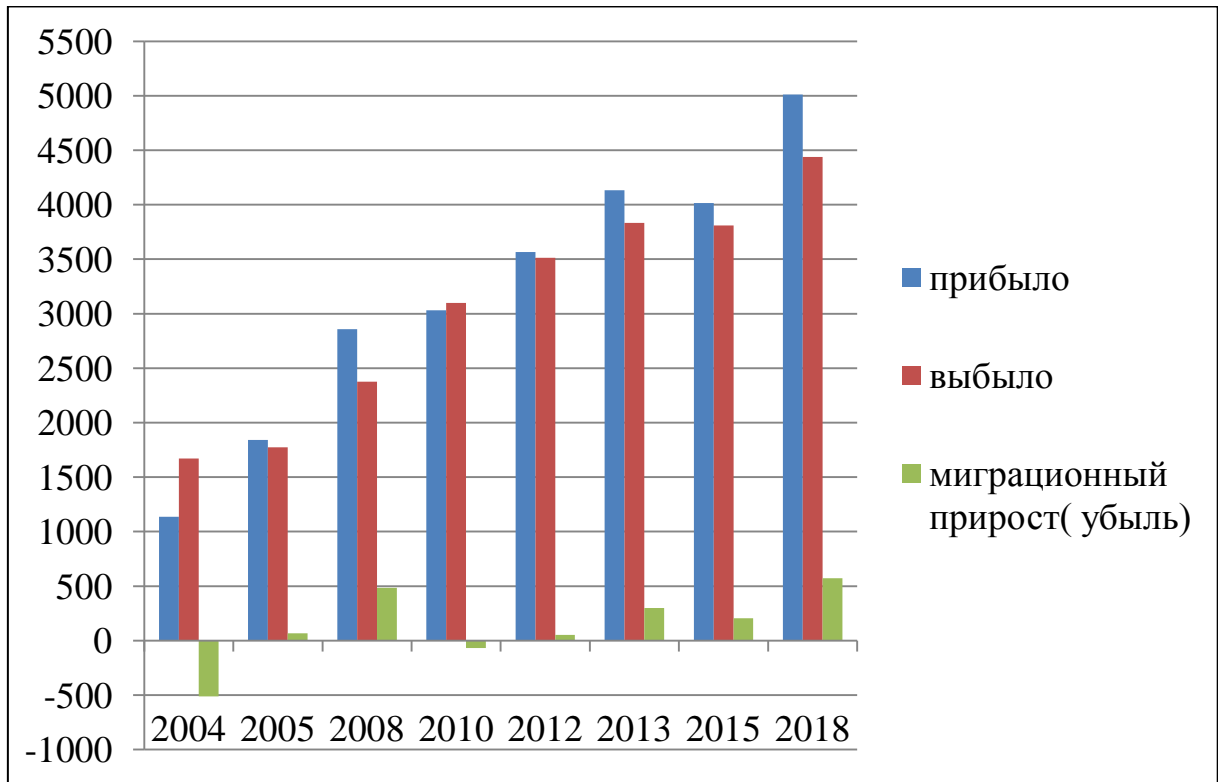


Рис. 2 Механическое движение населения Миасского городского округа в период с 2004 - 2018 гг.

Составлено автором по [10, 21, 25].

2.3 Половозрастной состав населения.

Половозрастной состав населения – основа демографических процессов в обществе. В международной классификации используют градацию возрастной структуры по пять лет, от 0 до 100 лет и старше. При этом учитывается только полное число прожитых лет. [4]

На территории Миасского ГО сохраняются существенные диспропорции в половозрастной структуре населения. (Таблица 4)

Половозрастной состав населения Миасского ГО

2004- 2018 гг. (чел.)

Год	Общая численность населения	В том числе	
		мужчин	женщин
2004	172 115	78 786	93 329
2010	167 163	71 039	96 124
2014	166 564	75 511	91 053
2018	167 090	75 749	91 341

Составлено автором по [13, 24]

Женщины значительно превышают мужское население по численности.

При анализе половозрастной пирамиды населения Миасского ГО (рис. 2) мы отмечаем, что в 2004 году родилось 8,5 тыс. чел., при этом рожденных мальчиков на 300 человек больше, чем девочек, тенденция превышения численности новорожденных мальчиков над количеством девочек характерна не только для населения Миасского ГО, но и мира в целом. Но уже в возрастной категории 25-29 лет численность женского населения превышает мужское на 400 человек. Далее сохраняется тенденция преобладания женского населения над мужским, доходя до отметки 70 лет и старше, женщин насчитывается почти в два с половиной раза больше мужчин. В этот период времени трудоспособного мужского населения на 5 тыс. чел. больше, чем женского. Численность населения старше трудоспособного возраста больше численности населения младше трудоспособного возраста на 4 488 человек. Категория трудоспособного населения в 2004 г. составляла 103,7 тыс. человек.



**Рис. 2 Половозрастная структура населения Миасского ГО,
2004г.**

Составлено автором по [13, 24].

Проанализировав статистические данные 2010 года в половозрастной структуре населения Миасского городского округа за прошедший период, мною были отмечены произошедшие существенные изменения. Численность населения по-прежнему снижается. В 2010 году было рождено 9,96 тыс. чел: мальчиков родилось на 7,12% больше, чем девочек (рис. 3). Общий анализ показывает явный половой дисбаланс населения: до

20 лет преобладает мужское население, в возрасте 20-34 лет - число мужчин и женщин примерно одинаковое, а старше 35 лет численность женского населения возрастает. Таким образом, женщин в возрасте 40-54 в среднем на 15% больше мужчин. На границе старше 70 лет видно, что численность женского населения выше мужского почти в два раза. Численность категории "младше трудоспособного возраста" выше численности категории "старше трудоспособного возраста" на 9,9 тыс. чел. Также стоит отметить, что численность трудоспособного населения с годами падает, по сравнению с 2004 годом, численность трудоспособного населения снизилась на 5,74 тыс. человек. Уровень мужского населения в трудоспособном возрасте незначительно выше женского, в среднем на 3 тысячи человек. В возрастной категории старше трудоспособного населения численность женского населения преобладает над мужским, показатель женского населения выше в 2,5 раза. Средний возраст жителей округа 36,9 лет, что ниже российского уровня - 37,1 лет, но выше, чем в среднем по Уральскому региону - 35,8 лет.

На 2018 год численность постоянного населения Миасского городского округа составила 167 тыс. человек. Численность населения моложе трудоспособного возраста - 32,5 тыс. чел, в трудоспособном возрасте - 88,4 тыс. чел., старше трудоспособного возраста - 46,1 тыс. человек. Численность населения старше трудоспособного возраста больше численности населения младше трудоспособного возраста на 5 474 человека. Численность рожденных мальчиков выше численности девочек на 74 человека, тенденция преобладания мужского населения над женским сохраняется примерно до 24 летнего возраста, после численность мужского населения постепенно идет на спад (рис. 4).

Таким образом, численность женского населения в возрастной категории от 35 до 39 лет выше численности мужского населения на 610 человек. На отметке 60 лет численность мужчин меньше численности

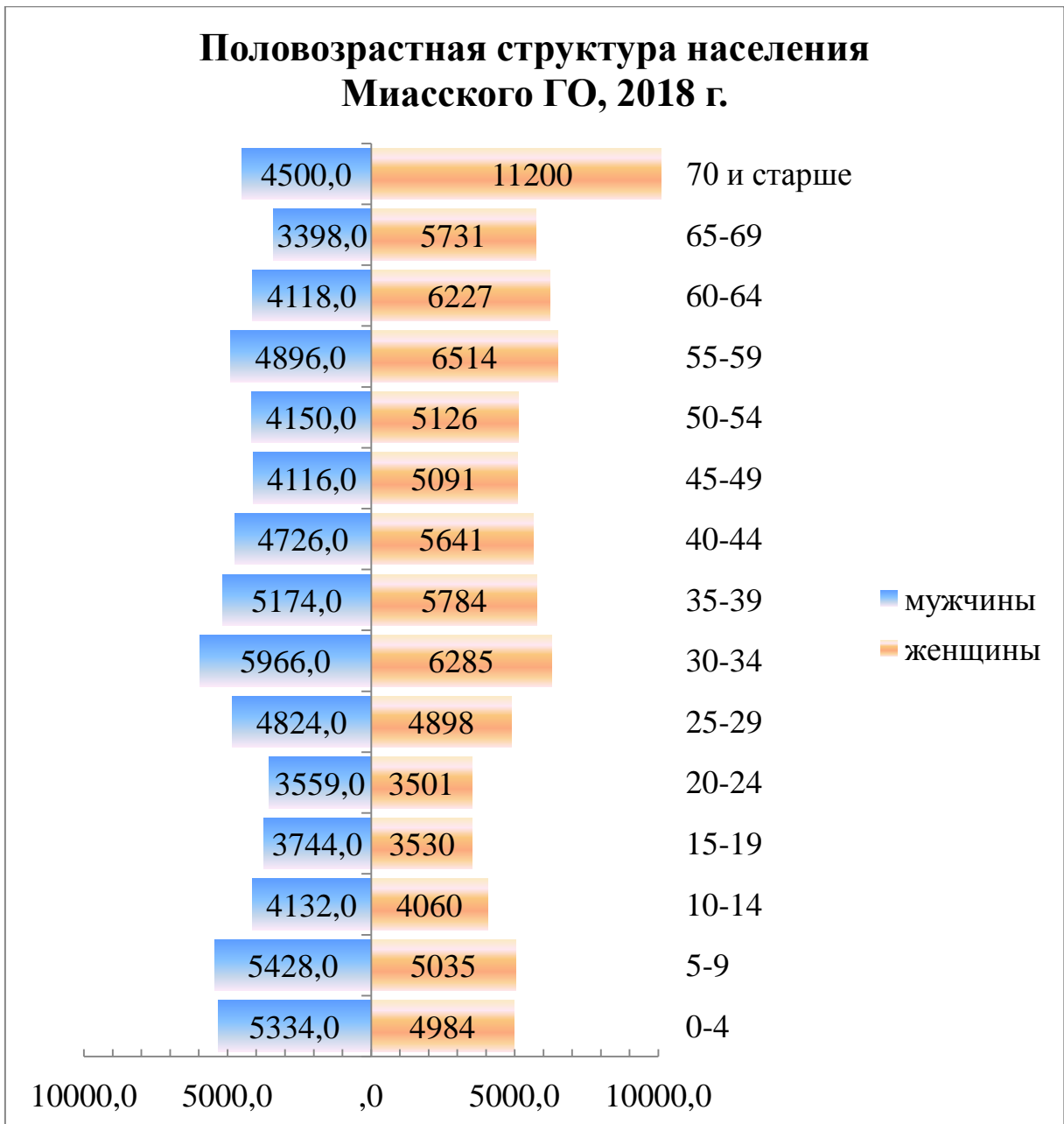
женщин на 2109 человек, а в возрастной категории старше 85 лет мужчин почти в 4 раза меньше женщин.



**Рис.3 Половозрастная структура населения Миасского ГО,
2010 г.**

Составлено автором по [13, 24]

Анализируя статистические данные, можно сделать вывод, что значительно вырос в возрастной структуре удельный вес лиц старшего поколения. Таким образом, можно заметить, что население округа неуклонно стареет. Это происходит из-за увеличения доли пожилых людей и из-за низких показателей рождаемости.



**Рис.4 Половозрастная структура населения Миасского ГО,
2018 г.**

Составлено автором по [13, 24]

2.4 Трудовые ресурсы, занятость населения

Население выполняет две важные функции: с одной стороны, оно является производителем материальных благ и услуг, создателем общественного национального продукта, с другой - их потребителем. [6]

Наиболее активной его частью является экономически активное население.

Экономически активным населением называют трудоспособное население, которое на протяжении определенного периода обеспечивает предложение рабочей силы для производства товаров и услуг. К нему относятся люди, занятые хозяйственной деятельностью, приносящей прибыль (включая пенсионеров) и безработные, которые хотят работать. К этой категории относятся люди в возрасте 15 -70 и более лет. [9]

Начиная с 2004-2018 гг., прослеживается улучшение экономической ситуации, адаптация населения к условиям рыночной экономики, развитие процессов межотраслевого перераспределения рабочей силы, развитие предпринимательской деятельности привели к росту численности граждан, занятых в экономике Миасского ГО.

По данным ГУ "Центр занятости населения", в 2010 году в службу занятости населения Миасского ГО за помощью в поиске подходящего места работы обратились 1 154 человека, из них за содействием в поиске - 827 человек. Информацию о положении на рынке труда получили 363 человека. Только за один месяц на постоянную работу были трудоустроены – 261 человек. Из общего количества трудоустроенных – 255 безработных граждан. В общественных работах в начале года приняли участие 87 человек. Уровень регистрируемой безработицы, рассчитанный к экономически активному населению на 28.02.2010, составил 3,56%, что выше среднеобластного показателя на 1,3%. Среди безработных граждан 6% - это работники, уволенные в связи с ликвидацией организации, либо сокращением численности или штата.

По статистическим данным центра занятости Миасского городского округа, в январе 2016 года в службу занятости города за предоставлением государственных услуг обратились 696 человек, из них за содействием в поиске подходящей работы – 435 человек. Численность граждан в поисках работы по сравнению с 2010 годом сократилась почти в полтора раза.

Информацию о положении на рынке труда получили 98 человек. В январе трудоустроены 94 человека, из них на постоянное место работы – 79 человек. Из общего количества трудоустроенных – 89 безработных граждан.

Состав безработных граждан на 31.01.2016 представлен на рисунке 5 и выглядит следующим образом:

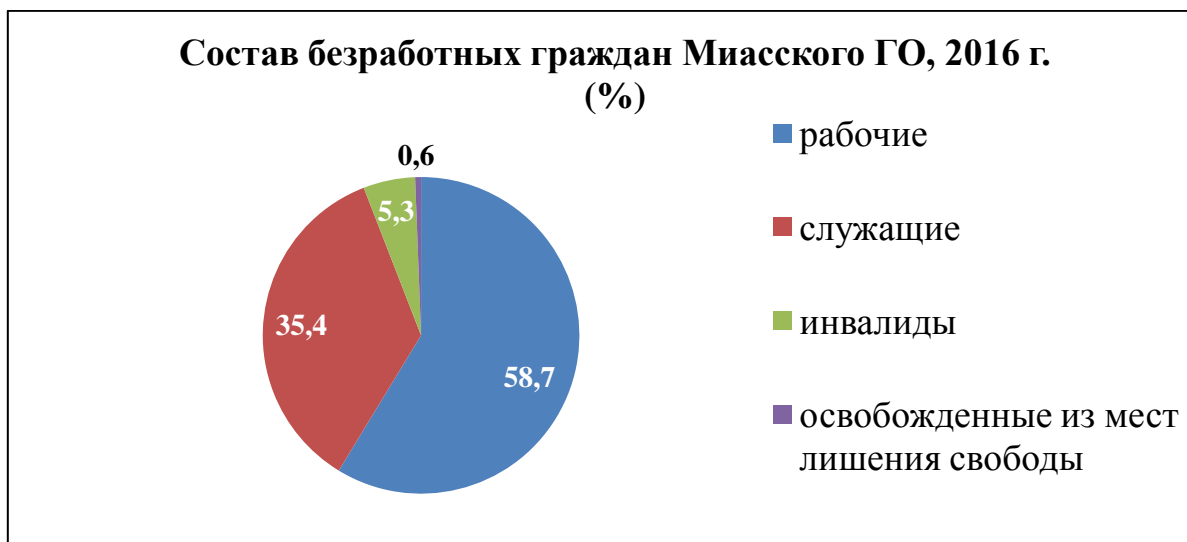


Рис. 5 Состав безработных граждан Миасского ГО.

Составлено автором по [20]

Относительно возрастного состава можно сказать, что всего 0,4% безработных приходится на возрастную категорию до 18 лет, самой многочисленной группой является категория «других возрастов» и составляет 65,1% от общего числа безработных, доля неработающих в возрасте 18-29 лет оставляет 26% и 8,5%- население предпенсионного возраста.

Анализируя состав безработных по полученному образованию, можно сделать вывод, что наибольший процент безработных, а именно 57,7%, приходится на долю населения со средним профессиональным образованием, 21% безработных имеют высшее образование, неработающее население с основным общим образованием составляет 9,5%, основное общее - 10,4% и самая малочисленная группа населения - не имеющие основного общего образования, на нее приходится 1,4%.

Предприятия в январе заявили в службу занятости о потребности в 261 работнике. На конец месяца городской банк располагал 525 вакансиями, из них 183 – рабочие профессии.

Наиболее востребованные работодателями профессии: врач, инженер, медицинская сестра, фельдшер, инженер-конструктор, инженер-технолог, менеджер, повар, оператор машинного доения.

На 31.01.2016г. на одну вакансию претендовали более 5 ищущих работу граждан. Численность граждан, которые нашли подходящую работу из числа обратившихся - 54,7%. Уровень регистрируемой безработицы, рассчитанный к экономически активному населению на 31.01.2016 г., составил 2,82 % .

На 1 января 2017 года численность занятых в экономике составила 91000 человек или 54,3% общей численности населения. На регистрируемом рынке за помощью в поиске подходящей работы обратилось 2073 человека, из которых безработных – 1775 человек. Уровень регистрируемой безработицы за 2017 год составил 1,91%. Заявленная работодателями потребность в квалифицированных кадрах составила 588 вакансий. На одну вакансию приходится 3,3 незанятых граждан, обратившихся в службу занятости населения Миасского ГО. Уровень напряженности на рынке труда - численность незанятых граждан, зарегистрированных в службе занятости, в расчете на одну вакансию на 2017 год составил 1,75% (незанятые/ 1 вакансию).

Наиболее востребованные профессии: швея, инженер-технолог, слесарь механосборочных цехов, инженер-конструктор, медицинская сестра.

На 1 января 2018 года в службу занятости населения с целью поиска подходящей работы обратилось 1269 граждан, численность безработных составила 1156 человек. Уровень регистрируемой безработицы составил 1,25%. Заявленная работодателями потребность в работниках составила 725 вакансий, на одну вакансию приходится 1,75 незанятых граждан, обратившихся в службу занятости населения. Напряженность на рынке труда – численность незанятых граждан, зарегистрированных в службе занятости населения, в расчете на одну вакансию на 2018 год составила 1,38.

Что касается престижа рабочих профессий, на первый взгляд, этот вопрос не имеет прямого отношения к демографии, однако лишь на первый. К 2018 году наименее востребованными профессиями считаются инженерные специальности, медицинские, такие как медицинские сестры, фельдшеры, врачи. Многие молодые граждане Миасского ГО уезжают получать высшее образование в другие города и больше не возвращаются или получают образование здесь, но уезжают затем в поисках работы, так как не могут найти применение своим знаниям дома. Между тем Миасс – промышленно развитый город – остро нуждается сегодня в рабочих, эти профессии востребованы и хорошо оплачиваются при наличии достаточной квалификации. Но выпускники мало знают об этом.

Это происходит потому, что рынок труда Миасского городского округа не анализируется. На сегодняшний день нет достоверной информации о том, сколько рабочих и каких специальностей потребуется предприятиям в ближайшие годы, соответственно, учебные заведения не могут ориентироваться, каких специалистов нужно готовить.

Выводы по второй главе

1. В настоящее время заметно снижение численности населения в округе из-за высокого уровня смертности, уменьшения показателя рождаемости, который не перекрывает миграционный прирост населения.
2. Местные жители редко выезжают на постоянное место жительства в другие населенные пункты, равно как и переселенцы нечасто выбирают город Миасс в качестве места для своего постоянного проживания. Но при этом, ежегодно жителей городского округа становится меньше.
3. Численность населения старше трудоспособного возраста больше численности населения младше трудоспособного возраста. Такое соотношение говорит о неизбежности большой убыли населения рабочего возраста в ближайшие годы. Это ситуация вымирания. Доля детей в населении Миасского ГО в 1,6 раза меньше доли стариков.
4. В целом уровень безработицы снижается, но по-прежнему Миасский ГО нуждается в специалистах рабочих профессий.

ГЛАВА 3. ИСПОЛЬЗОВАНИЕ МАТЕРИАЛОВ В ШКОЛЬНОМ КУРСЕ ГЕОГРАФИИ

Для географии характерен комплексный подход в исследовании и объяснении взаимодействия природы и общества.

Постоянные изменения в политической и экономической сфере страны вызывают ряд новых для России социально-экономических явлений, изучение которых включены в курс социальной и экономической географии. Благодаря данному разделу школьной географии, мы помогаем учащимся сформировать комплексное представление о населении и хозяйстве страны. Таким образом, можно сделать вывод, что одной из главных задач современной социальной и экономической географии, является комплексное изучение населения, численности, структуры, особенности его расселения.

Для наиболее эффективного усвоения знаний в школьном курсе географии материал, касающийся комплексной характеристики населения, демографии, необходимо преподносить ученикам не просто в виде лекции, а в сочетании с другими видами деятельности, например в виде игры, викторины или можно провести урок-экскурсию, сопровождаемую ярким мультимедийным материалом, чтобы привлечь внимание учащихся. Возможно, самостоятельное исследование проблемы учениками, организация «деловых переговоров», разработка и составление прогнозов географических явлений будет интересной практикой для школьников. Материал работы и статистические данные, приведенные в ней, можно использовать в школьном курсе географии в качестве регионального компонента при изучении Челябинской области, Миасского ГО, а также для проведения внеклассных школьных мероприятий для 6-9 классов. В качестве примера использования материала данной выпускной

квалификационной работы, мы предлагаем разработку урока и внеклассного мероприятия по теме работы.

Урок был проведен на педагогической практике в МБОУ «СОШ №4 г. Миасса» в 8 «Г» классе, отзыв учителя прилагается (Приложение 4).

Тема урока: Демография. Демографическая ситуация Миасского ГО.

Класс: 8

Тип урока – урок-практикум с элементами проектной деятельности и подведением итогов.

Цель урока: проанализировать демографическую ситуацию г. Миасса, выявить основные проблемы.

Основные задачи:

1. Познакомить учащихся с основными понятиями, связанными с темой урока.
2. Проанализировать половозрастную пирамиду населения России.
3. Построить пирамиду для населения г. Миасса, используя раздаточные данные.
4. Показать последствия и прогнозы демографического развития города.

Оборудование:

1. Презентация.
2. Раздаточный материал – половозрастные пирамиды населения России, статистические данные по населению г. Миасса.

Методы обучения: практический, объяснительно-иллюстративный, частично-поисковый, проблемного изложения.

Приемы обучения: работа с раздаточным материалом, анализ численности населения, построение половозрастной пирамиды.

План урока.

1. Демография. Демографическая ситуация в России.
2. Половозрастная пирамида населения России.
3. Половозрастная пирамида г. Миасса.

Ключевые понятия: демография, рождаемость, смертность, естественная убыль населения.

Ход урока.

Этап урока	Деятельность учителя	Деятельность учащихся
<p>1. Организационный этап, мотивация учащихся. Цель: обеспечить мотивацию обучающегося к занятию, развивать его любознательность, побудить к поисковой деятельности.</p>	<p>Здравствуйте, ребята! Присаживайтесь! Посмотрите все ли у вас готово к уроку? Желаю вам быть активными, трудолюбивыми на уроке и помнить главное – вы самые талантливые ученики. Сегодня на уроке мы вспомним и закрепим пройденный материал, узнаем много нового и интересного, даже попробуем себя в роли статистов и прогнозистов! За нерусским, возможно даже непонятным, словом «демография» кроется русское слово «народонаселение».</p> <p>В ноябре 1914 года в одном авторитетном американском журнале появилась статья, посвященная России этой статье автор дал интересную статистику:</p>	<p>Приветствие учителя, подготовка к уроку. Внимательно слушают учителя, просматривают видео - ролик, отвечают на вопросы учителя. Записывают тему урока.</p>

	<p>«За 40 последних лет население европейской части России увеличилось в два раза. И она вышла на один из самых высоких показателей прироста населения в мире. Если подобная динамика сохранится, прогнозировал автор статьи, то к концу 20 века в России будет проживать 600 млн.чел.»</p> <p>Сегодня в России проживает 142 млн.чел, четверть от прогноза журналиста, данного им в начале 20 века».</p> <p>Для России демографическая проблема становится одной из глобальных. А это значит, что перспектива развития нашей страны зависит от ее решения.</p> <p>1. <i>Слайд №1</i>, видео-фрагмент «Мир меняется» .</p> <p>Какой социальной проблеме посвящен представленный вам видео-фрагмент? Что вы знаете об этой проблеме? Почему эта проблема глобальная?</p> <p>2.<i>Слайд №2</i></p> <p>Тема урока: «Демография. Демографическая ситуация Миасского ГО».</p>	
<p>2. Содержательная часть.</p> <p>Цель: соединить программный материал учебного предмета с системой заданий, направленных на развитие логического мышления, творческих способностей учащихся, способности к острому, живому восприятию, абстрактному и сложному мышлению, речевой, грамотности.</p>	<p>Давайте вспомним историю города, поговорим о его экономико - географическом положении, повторим основные моменты. Что Вы знаете о нашем городе?</p> <p><i>Слайд №3. «ФГ характеристика Миасского ГО».</i></p> <p>Итак, Миасский городской округ расположен в северо-западной части области, в 72 км к западу от областного центра. Административно-территориально МГО на севере граничит с Карабашским городским округом, на северо-востоке – с Аргаяшским муниципальным районом, на юго-востоке – с Чебаркульским муниципальным районом, на юге – с Республикой</p>	<p>Отвечают на вопрос учителя, записывают в тетрадь основные моменты.</p> <p>Просмотр видео - ролика.</p>

Башкортостан, на западе – со Златоустовским городским округом. Центром МГО является город Миасс, возникший в 1773 году. Официально г. Миасс получил статус города в 1926 году, а городом областного подчинения признан в 1943 году. Территория города 111,9 кв. км. В состав городского округа входят: город областного значения один - Миасс, рабочих поселков два - Ленинск, Тургояк; всего населенных пунктов 29.

Население представляет собой совокупность людей. Ее размер зависит от численности населения. Определив эту численность, мы получаем первое представление о стране. Количество и состав населения ежедневно меняется. Люди рождаются, погибают, перемещаются по территории страны. В итоге данные переписи спустя некоторое время становятся неактуальными, таким данным необходима корректировка. Эту корректировку проводят на базе данных текущего учета демографических событий.

Слайд №4 «Видео - фрагмент «Мой приветливый город Миасс»»

Термин «демография» в научный оборот ввел ученый Ахилл Гийяр в 1855 году.

Давайте подумаем и постараемся самостоятельно составить определение понятия «демография».

Как вы понимаете этот термин?

Отлично! Мы с вами своими силами смогли дать определение, давайте его запишем.

Слайд №5 «Демография - это...».

Демография - это наука о составе населения и его изменениях.

Теперь мы знаем, что такое

	<p>демография, исходя из этого определения, скажите, пожалуйста, что такое демографическая ситуация? Верно!</p> <p><i>Слайд №6 «Демографическая ситуация».</i></p> <p>Демографическая ситуация – это комплексная количественная характеристика и качественная оценка демографических процессов, протекающих на определенной территории.</p> <p>А как вы думаете, какие показатели стоит учитывать при характеристике демографической ситуации? Что влияет на изменение численности населения? Давайте это отметим в ваших конспектах.</p> <p><i>Слайд №7 «Основные показатели, которые следует учитывать при оценке демографической ситуации»</i></p> <ul style="list-style-type: none"> – Рождаемость/смертность – Миграция/эмиграция – количество мужчин и женщин – возрастной состав – образование – трудоспособное и нетрудоспособное население – количество браков и разводов – численность городского и сельского население <p>Теперь устно проговорим определение каждого из понятий, чтобы мы все вспомнили значение определений и смогли работать дальше. Отлично! Перед вами на партах лежит раздаточный материал, возьмите, пожалуйста, лист «Приложение 4». Внимательно посмотрите на него, что там изображено? Верно! Это график. А</p>	<p>Отвечают на вопросы учителя, высказывают свои предположения, записывают понятие определений, представленных на слайде презентации.</p> <p>Устно трактуют значения определений, представленных на слайде презентации. Знакомятся с раздаточным</p>
--	--	--

	точнее, половозрастная пирамида населения России.	материалом, отвечают на вопросы учителя.
3. Психологическая разгрузка. Цель: снизить психологическую напряженность на фоне мышечного расслабления.	<i>Слайд №8 «Половозрастная пирамида населения России».</i> А сейчас представим себя группой аналитиков и вместе проанализируем график. Обратите внимание, как изменяется каждый год численность населения. Пожалуйста, желающие поделитесь своими результатами анализа. Кратко отметьте в тетради вывод анализа пирамиды.	Анализируют половозрастную пирамиду населения России, анализ записывают в тетрадь.
4. Содержательная часть. Цель: показать практическое применение полученных знаний на уроке. Развитие уверенности в своих творческих возможностях, пробуждение интереса учащихся к исследовательской деятельности и интеллектуальной активности.	Итак, сегодня мы с вами узнали что такое демография, демографическая ситуация, проанализировали половозрастную демографическую пирамиду населения России, а теперь мы с вами постараемся самостоятельно составить графики, на одном из которых представлены в сравнении показатели рождаемости 2017 г и 2018 г в г. Миассе, а на втором графике представлены в сравнении показатели смертности 2017 г и 2018 г в. Миассе, используя данные, представленные в таблице «Приложение 5» и «Приложение 6». Построив графики, так же проанализируйте их, вывод запишите после построенных графиков. Тысячелетиями выдающиеся «умы мира» ломали голову в поисках смысла жизни, ответа на вопрос – зачем мы приходим в этот мир? Демографы, я думаю, дают на этот вопрос простой и ясный ответ: жизнь нужна лишь затем, чтобы жить долго и счастливо, и передать эстафету жизни следующим поколениям. Берегите себя. Помните, что каждый человек бесценен и неповторим!	Составление сравнительного графика, анализ получившегося графика, записывают результаты в тетрадь.

	<p><i>Слайд №9 «Домашнее задание».</i> Выучить определения, пройденные на уроке. Дополнительное задание (по желанию)- составить график занятости населения г. Миасса в сравнении 2017 и 2018 г, проанализировать, вывод записать в тетрадь.</p>	<p>Записывают домашнее задание, представленное на слайде презентации.</p>
<p>5.Итоги урока. Цель: обеспечить обратную связь с учащимися на уроке (получить качественную и эмоциональную оценку учащимися самого урока).</p>	<p>Ребята, наш урок подошел к концу, стал ли урок для вас познавательным? Какие моменты были наиболее интересным для вас, а какие оказались скучными. Может быть Вы столкнулись с какими-либо трудностями? Что необходимо сделать для их преодоления? В своих тетрадях оцените свою работу на уроке и работу всего класса. Какую цель мы ставили на уроке? Как вы считаете, мы достигли поставленной цели? <i>(качественная оценка и самооценка личной и коллективной деятельности).</i> Ребята, спасибо за урок, на этом завершим наше занятие.</p>	<p>Отвечают на вопросы учителя, высказывают свои впечатления от урока, оценивают свою и коллективную работу на уроке.</p>

Методическая разработка урока - викторины «Моя малая Родина»

Тема: Моя малая Родина

Класс: 8

Тип урока – урок-викторина

Цель: создать условия для развития мотивационной и познавательной сфер обучающихся через вовлечение в интеллектуально-игровую деятельность.

Основные задачи:

1. Прививать интерес к историческому наследию родного города, воспитывать чувство гордости за достижения, гражданское чувство сопричастности и ответственности.
2. Расширять и углублять знания обучающихся о родном городе, способствовать формированию умения самостоятельно добывать знания.
3. Развивать речь, мышление, умение аргументировать, доказывать, работать в группе.

Оборудование: мультимедийный комплекс, презентация, физическая карта Челябинской области и Миасского ГО, карточки с заданиями.

Ход мероприятия.

О красоте и богатстве нашего города сложено немало стихов и песен, сколько написано картин, не только живущими здесь художниками, но хоть раз побывавшими в наших краях. На такой удивительно красивой земле мы живём! Сегодняшнее мероприятие будет посвящено нашей малой Родине и будет проходить в виде викторины, поэтому взбодритесь и максимально настройтесь на работу!

Ваша задача поделиться на две команды по 12 человек, придумать название команды и выбрать капитана. В ходе игры, правильно выполняя задания, вы будете накапливать баллы, в конце викторины, жюри подведет итоги и определит команду - победителя. Каждой команде я буду задавать вопросы разного уровня сложности. На ответ, в зависимости от сложности вопроса, у вас будет от 30 секунд до 8 минут. Выкрикивать нельзя, помогать другой команде без передачи хода другой команде запрещено, пользоваться гаджетами нельзя. Если всем все понятно, приступим к викторине.

Итак, **Первый Тур «Дальше- дальше»**. За каждый верный ответ Вы получаете 1 балл.

Вопросы для первой команды:

1. Как по известной нам легенде назывался город Миасс до того, как получил свое нынешнее имя?
2. Как звали царя, нашедшего на золотом руднике слиток, именуемый «Подкидышем»?
3. У подножия какого хребта был заложен город Миасс?
4. В чьем особняке расположен городской краеведческий музей?
5. Назовите озеро, расположенное на территории Миасского ГО, внесенное международной ассоциацией (АКВА) в список ценнейших водоемов мира?

Вопросы для второй команды:

1. В каком году административный центр Миасского ГО празднует день рождения?
2. Какой завод положил начало Миассу и кто был его основателем?
3. Чем знаменательна для Миасского ГО дата 8 июля 1944 года?

4. Назовите фамилию известного академика, Генерального конструктор КБ по разработке ракет для подводных лодок?
5. Существует легенда, что в одно из озер Миасского ГО Емельян Пугачев опустил две бочки золота, назовите это озеро?

Второй тур «Реставраторы»

У каждой команды лист с текстом, но, к сожалению, некоторые слова «выпали» из текста, ваша задача заполнить пропуски! За каждое верно добавленное слово 1 балл.

«Миасский городской округ входит в состав _____ области. Город Миасс расположен на реке Миасс, у подножия Ильменских гор, в 96 км к _____ (направление) от областного центра — Челябинска. В ____ г. Миасс официально получает статус города. Его называют городом в _____ долине. Его прославили золотые самородки, богатые минералами недра _____ гор и автомобили _____. Это один из самых _____ городов Челябинской области. В настоящее время численность постоянного населения составляет ____ тыс. человек. Одной из главных природных достопримечательностей Миасса, считается «младший брат Байкала»- _____.»

Проверка текстов, на слайде презентации демонстрируется «заполненный текст».

Третий этап « Туристы с картой».

Капитаны команд получают по 1 контурной карте Челябинской области, ваша задача отметить на карте заданные объекты. За каждый верно отмеченный объект 2 балла!

Первая команда: границы Миасского ГО, оз. Тургояк, село Черновское, Ильменские горы, оз. Инышко.

Вторая команда: границы Миасского ГО, р. Миасс, остров Веры, Верхне-Иремельское водохранилище, село Полетаево.

Четвертый тур «Черный ящик»

В нашем городе расположено много предприятий, которые выпускают самую разную продукцию. Одно из самых известных предприятие, ОАО "УралАЗ", который выпускает грузовые машины. Кроме того, в городе выпускают и продукты питания, керамическую плитку, создаются секретные разработки ракет и многое другое. Сейчас мы проверим, а знаете ли вы функционирующие у нас в городе предприятия! Прошу капитанов выйти вперед. Из "черного ящика" вы по очереди достаете карточку, на которой написано название какого-то предмета и, если это производят в Миасском городском округе, то называете производителя. За каждый верный ответ- 3 балла. Жюри сосчитает количество правильных ответов у каждой команды.

Карточки к туру «Черный ящик»: керамическая плитка, торты, автомобили, ракетные установки, бытовая техника, ювелирные украшения, молочная продукция, нефтехимическое оборудование, светодиодные светильники, электронагреватели, проф. Одежда, автоцистерны, керамический кирпич, косметика.

Пятый этап «Аналитики»

Самое объемное и интересное задание! Перед Вами таблица, из которой необходимо взять данные смертности и рождаемости, Вам необходимо составить графики рождаемости и смертности,

проанализировать их. За правильное выполнение работы, вознаграждение-20 баллов!

Это был последний этап нашей викторины, а значит, пора подводить итоги! Сегодня мы с Вами закрепили наши знания о Родном крае, возможно, узнали что-то новое. Наш урок подошел к концу, спасибо за активность, надеюсь, сегодняшнее занятие Вам понравилось.

ЗАКЛЮЧЕНИЕ

Рабочая сила является основным производителем материальных благ, вопросы народонаселения всегда будут привлекать к себе внимание специалистов, политиков и общественности.

Причины этого заключаются в том, что демографическая ситуация влияет на состояние и перспективы экономического и социального развития, на расстановку экономических и политических сил в местном, региональном и мировом масштабе. А нынешнюю демографическую ситуацию Миасского ГО можно определить не просто как кризис, а ситуацию близкую к катастрофе.

В ходе выпускной квалификационной работы для достижения поставленной цели были проанализированы статистические данные, которые способствовали формированию общего представления о демографической ситуации Миасского ГО. Выявлены тенденции, перспективы изменения показателей, характеризующих население в настоящее время, а также предложена методическая разработка урока для факультатива по географии и внеклассного мероприятия, ориентированных на объект и предмет исследования. Таким образом, задачи решены, цель квалификационной работы достигнута.

Для Миасского ГО характерна очень низкая рождаемость, высокая смертность, большая естественная убыль населения, быстрое старение населения, очень большая разница в средней продолжительности мужской и женской жизни. Современную ситуацию Миасского ГО в значительной мере определяет демографическое прошлое страны, а будущую - соответственно, демографическое настоящее.

Первые изменения численности МГО связаны с историческими событиями, предшествующими его формированию: возникновение города

Миасса, появление новых промышленных и сельскохозяйственных объектов, Вторая Мировая Войной, экономический кризис.

С марта 1981 года государство проводило политику по улучшению демографической ситуации в стране, направленную на увеличение рождаемости. К 2004 году проводимая демографическая политика остается крайне неудовлетворительной, как в России в целом, так и в Миасском ГО, отсутствие целенаправленных действий правительства в этом направлении по-прежнему вызывали серьезное беспокойство.

Абсолютное число рождений сильно зависит от численности и возрастного состава женщин репродуктивного возраста. А эти показатели как в Миасском ГО, так и в России сильно и быстро меняются во времени из-за характерных для нее "демографических волн", то есть сменяющих друг друга поколений.

Соотношение детей и лиц старше рабочего возраста говорит о неизбежности большой убыли населения рабочего возраста в ближайшие годы. Рождаемость Миасского ГО почти такая же, как и в Европе, а продолжительность жизни - африканская (за 2005 год продолжительность жизни мужского населения составляла 58,4 лет, а женщины 71,8 лет, к 2018 году продолжительность жизни увеличилась, мужчины- 63,48 лет, женщины- 75,46 лет). Это ситуация вымирания. Доля детей в населении Миасского ГО в 1,6 раза меньше доли стариков.

Местные жители редко выезжают на постоянное место жительства в другие населенные пункты, равно как и переселенцы нечасто выбирают город Миасс в качестве места для своего постоянного проживания. Но при этом, ежегодно жителей городского округа становится меньше.

Снижается и уровень безработицы, но на текущий момент в Миасском ГО по-прежнему отмечается нехватка специалистов рабочих профессий.

Несмотря на меры, предпринимаемые правительством РФ, направленные на увеличение численности населения, демографическая ситуация в Миасского ГО ухудшается.

Материал работы и статистические данные, приведенные в данной выпускной квалификационной работе, можно использовать в школьном курсе географии в качестве регионального компонента при изучении Челябинской области, Миасского городского округа, а также для проведения внеклассных школьных мероприятий для 6-9 классов.

СПИСОК ИСПОЛЬЗОВАННЫХ ИСТОЧНИКОВ

1. Howling Pixel- информационная база. Миасский ГО [Электронный ресурс] – Режим доступа: <https://howlingpixel.com/i-ru/> , свободный.
2. Антонова, Н.Л. Демография (учебно - методическое пособие) [Текст] / Н.Л. Антонова. – Екатеринбург: Уральский университет, 2014. – 154 с.
3. Атлас Челябинской области. Москва: ГУГК, 1976
4. Башина, О.Э. Общая теория статистики: Статистическая методология [Текст] / Под ред.О.Э. Башиной, А.А. Спирина. - 5-е изд., доп. и перераб. - М.: Финансы и статистика, 2001. - 440С.
5. Борисов, В.А. Демография [Текст] /В.А. Борисов. - М.: Nota Bene, 2001.-235с.
6. Визитная карточка города Миасса. Все новости города [Электронный ресурс] – Режим доступа: <http://www.miass.info/miass/about.php> , свободный.
7. Возрастно - половой состав населения субъектов Челябинской области по итогам Всероссийской переписи населения 2002 года, статистический сборник [Электронный ресурс]- Режим доступа: [www. http://chelstat.gks.ru](http://www.chelstat.gks.ru) , свободный.
8. Глушкова, В.Г. Демография: учебное пособие, 6-е издание, переработанное и дополненное [Текст] /В.Г. Глушкова, Ю.А. Симагин. - Москва: Издательство КноРус, 2012- 257 с.
9. Гусаров В.М. Статистика: Учеб, пособие для вузов [Текст] /В.М. Гусаров - М.: ЮНИТИ-ДАНА, 2001. - 463 с.
10. Демоскоп. Всесоюзная перепись населения 1959 года [Электронный ресурс]- Режим доступа: http://www.demoscope.ru/weekly/ssp/rus70_reg1.php , свободный.

11. Демоскоп. Всесоюзная перепись населения 1979 года [Электронный ресурс]- Режим доступа: http://www.demoscope.ru/weekly/ssp/rus79_reg1.php , свободный
12. Долбик- Воробей, Т.А. Статистика населения и демография [Текст] / Т.А. Долбик- Воробей, О.Д. Воробьева. – М.: Кнорус, 2018. – 314 с.
13. ЕГР ЗАГС Федеральная государственная информационная система [Электронный ресурс]- Режим доступа <https://zags.nalog.ru> , свободный.
14. Елисеева И.И. Демография и статистика населения [Текст]/ И.И. Елисеева-М.: ФИНАНСЫ И СТАТИСТИКА, 2006. 688 с.
15. История «УралАЗ» с рождения завода и до наших лет [Электронный ресурс] – Режим доступа: <http://www.uralaz.ru/company/history/> , свободный.
16. Мандрыгин В. В. Миасский завод и его окрестности, сборник документов [Текст] / В. В. Мандрыгин, Е.В. Сумина – Челябинск, 2007- 276 с.
17. Медков В.М. Демография: Учебник для вузов [Текст] /В.Медков-М.: Инфра, 2003.-544с.
18. Наумова Г. М. Мой приветливый город Миасс [Текст]/ Г. М. Наумова, З.А. Соколова, В.Г. Еремин - Миасс: Геотур, 1998 г. - 400 с.
19. Официальный сайт администрации Миасского Городского округа [Электронный ресурс]. - Режим доступа <http://g-miass.ru/> , свободный.
20. Официальный сайт Центра занятости города Миасса [Электронный ресурс]. – Режим доступа <http://miass.szn74.ru/> , свободный.
21. Паспорт Миасского городского округа, муниципального района. Основные показатели экономического и социального развития, 2011-2017 гг [Текст].
22. Постановвление Администрации Миасского ГО Челябинской области от 29 июня 2012 г. № 3442 Об утверждении муниципальной

- целевой программы "Организация трудовой занятости граждан Миасского городского округа на 2012 - 2013 годы" [Текст]
23. Правительство Челябинской области, главное управление по труду и занятости населения Челябинской области. Занятость и безработица в Челябинской области, экспресс - информация, №12 за 2010 год, 15 стр. - бумажный носитель.
 24. Статистика численности населения [Электронный ресурс]- Режим доступа: <https://studfiles.net/preview/1757477> , свободный
 25. Статистический сборник, Динамика миграции населения Челябинской области по ГО, 2018г [Текст].
 26. Сюжеты города Миасс (1990-1999 гг.) – кинодокумент №22250 [Электронный ресурс] – Режим доступа: <https://www.net-film.ru/film-22250/?search=v3> , свободный.
 27. Ураловед- портал знатоков и любителей Урала [Электронный ресурс] – Режим доступа: <https://uraloved.ru/>, свободный.
 28. Григорьев, В.Н. Отдел сбыта опустеет к июлю [Текст]/ В. Григорьев // Уральский автомобиль, 2002 – 21 марта.
 29. Устав Миасского городского округа Челябинской области (ред. 26.08.2015)
 30. Федеральная служба государственной статистики [Электронный ресурс]- Режим доступа: www.gks.ru, свободный.
 31. Чернышова М.М. Возрастной состав населения Челябинской области по итогам Всероссийской переписи населения 2010 года, статистический бюллетень [Текст]/ М.М. Чернышова, А.А. Водяная – Челябинск, 2012- [Электронный ресурс]- Режим доступа: <http://chelstat>, свободный.
 32. Энциклопедия Урала [Электронный ресурс] – Режим доступа: <http://xn----index.php> , свободный.
 33. Энциклопедия Челябинской области [Электронный ресурс] – Режим доступа: <http://chel-portal.ru/enc/rajony/o/33> , свободный.

ПРИЛОЖЕНИЯ

ПРИЛОЖЕНИЕ 1

Численность постоянного населения Челябинской области и Миасского городского округа (01.01.2005- 2018 гг.)

	2005	2006	2007	2008	2009	2010	2011	2012	2013	2014	2015	2016	2017	2018
Челябинская область (чел.)														
Все население	3541787	3516661	3496983	3489092	3484809	3481818	3475634	3480142	3485272	3490053	3497274	3500716	3502323	3413036
Городское население	2907242	2872719	2861275	2855471	2852859	2850655	2849601	2857147	2865583	2875003	2886692	2891138	2893639	2888662
Сельское население	634545	643942	635708	632621	631950	631163	626033	622995	619689	615050	610582	609578	60864	6044374
Миасский городской округ (чел.)														
Все население	169 388	168 423	167 956	167 251	167 242	167 163	317 959	166 179	166 231	166 564	167 160	167 096	167 481	166 783
Городское население	156 224	155 215	154 385	153 284	153 143	152 548	151 591	150 944	150 665	150 824	151 322	151 387	151 856	151 474
Сельское население	13 164	13 208	13 571	13 967	14 099	14 615	14 777	15 235	15 566	15 740	15 838	15 709	15 625	15 309

Составлено автором по [13, 24, 25, 30]

ПРИЛОЖЕНИЕ 2**Динамика половозрастного состава населения Миасского ГО в период с 2004-2018 гг. (тыс. чел)**

	2004 г.			2010 г.			2018 г.		
	Оба пола	мужчины	женщины	Оба пола	мужчины	женщины	Оба пола	мужчины	женщины
Все население	169.0	77.0	92.0	166.5	75.5	90.9	166.1	75.8	91.3
В том числе в возрасте, лет									
0-4	8.5	4.4	4.1	9.96	5.51	4.8	10.3	5.3	5
5-9	7.7	4.0	3.7	8.6	4.4	4.2	10.5	5.4	5.03
10-14	10.0	5.1	4.9	7.8	4.03	3.75	8.2	4.1	4.06
15-19	15.1	7.8	7.3	8.9	4.6	4.4	7.3	3.7	3.5
20-24	13.3	6.3	7.0	12.9	6.4	6.5	7.1	3.6	3.5
25-29	12.2	5.9	6.3	13.3	6.6	6.7	9.7	4.8	4.9
30-34	11.4	5.5	5.9	12.2	5.9	6.3	12.3	5.9	6.3
35-39	10.5	4.9	5.6	11.2	5.3	5.9	11	5.2	5.8
40-44	13.3	6.3	7.0	10.1	4.7	5.5	10.4	4.7	5.6

45-49	13.9	6.3	7.6	12.2	5.7	6.5	9.2	4.1	
50-54	12.7	5.7	7.0	13.4	5.9	7.4	9.3	4.2	
55-59	9.5	4	5.5	12.3	5.22	7.08	4.9	4.9	
60-64	6.9	2.8	4.1	9.9	4.07	5.9	10.3	4.2	
65-69	10.1	3.9	6.2	5.2	1.9	3.3	9.1	3.4	
70 и старше	13.9	4.1	9.8	8.9	3.1	5.7	15.7	4.5	
Из общей численности населения в возрасте:									
Моложе трудоспособного	29.0	15.0	14.0	27.96	14.38	13.57	31	15.7	
Трудоспособное	103.7	51.3	52.4	97.96	49.5	48.4	79.4	40.3	
Старше трудоспособного	36.3	10.7	25.6	40.5	11.6	28.93	55.7	19.3	

Составлено автором по [13 24, 31]

ПРИЛОЖЕНИЕ 3

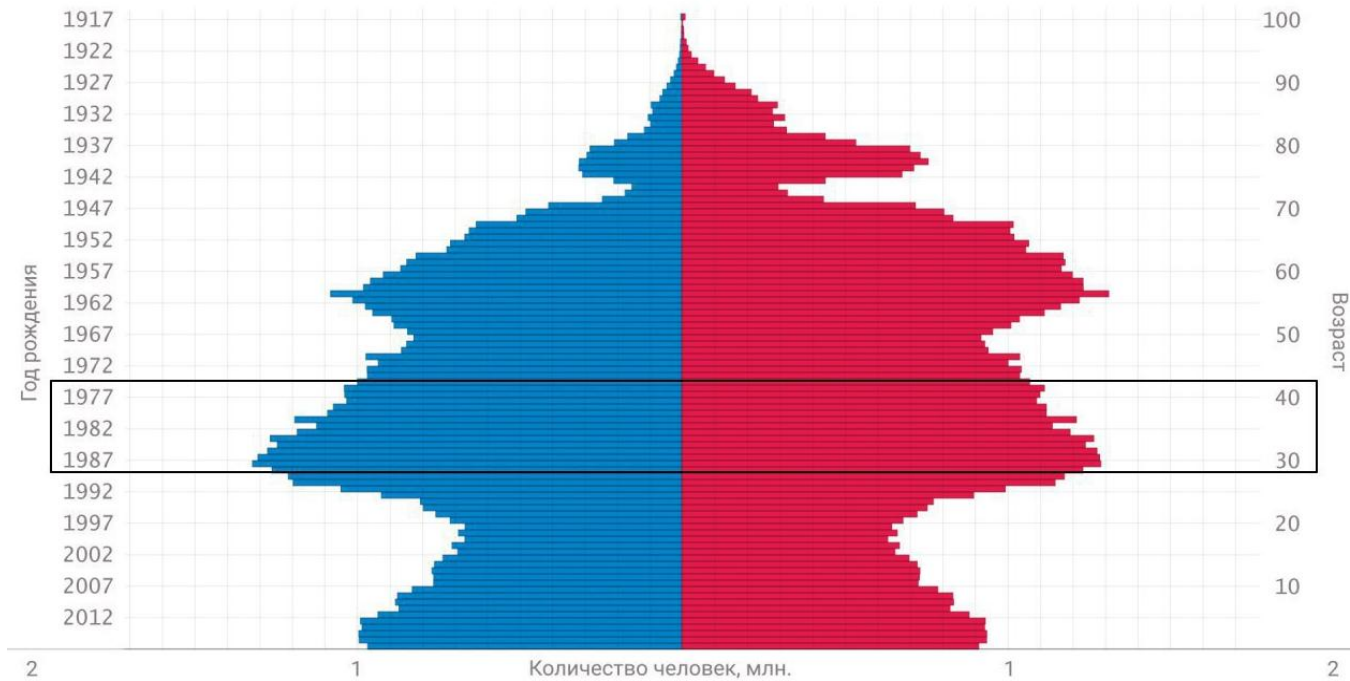
Механическое движение населения Миасского городского округа в период с 2004- 2018 гг.

	2004	2005	2008	2010	2012	2013	2015	2018
Прибыло, чел.	1157	1841	2858	3032	3567	4132	4015	5012
Выбыло, чел.	1670	1774	2375	3100	3514	3832	3811	4440
Миграционный прирост (убыль)	-513	67	483	-68	53	300	204	572

Составлено автором по [13, 25]

ПРИЛОЖЕНИЕ 4

«Половозрастная демографическая пирамида РФ, 2017 г»

2017 Демографическая пирамида
Российской Федерации

По расчетам Росстата на 1 января 2017 года

Данные: бюллетень «Численность населения Российской Федерации по полу и возрасту». Графика: gizh.ru.

ПРИЛОЖЕНИЕ 5

«Статистические данные 2017 г., Миасский ГО»

Наименование записи акта	2017 год											
	январь	февраль	март	апрель	май	июнь	июль	август	сентябрь	октябрь	ноябрь	декабрь
Рождение	3453	3181	3572	3157	3491	3477	3380	3816	3263	3538	3363	3026
Смерть	4460	3722	4100	3562	4094	3830	3457	3787	3541	3960	3470	3628
Заключение брака	1214	1514	1513	1871	748	2664	3989	3413	2985	1792	1662	1856
Расторжение брака	1204	1155	1453	1257	1418	1313	1387	1478	1323	1358	1403	1352
Установление отцовства	560	574	595	535	564	629	660	680	606	613	598	560
Усыновление	21	22	23	9	34	39	16	28	18	30	22	20
Перемена имени	90	153	198	182	145	179	198	187	212	175	173	187

ПРИЛОЖЕНИЕ 6

«Статистические данные 2018 г, Миасский ГО»

Наименование записи акта	2018 год											
	январь	февраль	март	апрель	май	июнь	июль	август	сентябрь	октябрь	ноябрь	декабрь
Рождение	3380	2945	3137	3053	3372	3112	3410	3507	3141	3321	2972	
Смерть	4177	3450	4208	3963	4186	3730	3918	3614	3475	3977	3670	
Заключение брака	1084	1214	1460	1748	780	2557	2831	3962	2602	1651	1465	
Расторжение брака	1231	1180	1372	1299	1417	1242	1395	1438	1302	1437	1365	
Установление отцовства	528	497	579	542	542	542	580	686	587	549	536	
Усыновление	25	22	21	14	14	30	20	22	21	12	22	
Перемена имени	118	155	172	191	169	183	184	219	229	151		