

СОДЕРЖАНИЕ

ВВЕДЕНИЕ.....	3
ГЛАВА 1. ИСТОРИЯ И ФИЗИКО-ГЕОГРАФИЧЕСКИЕ ОСОБЕННОСТИ ЧИШМИНСКОГО РАЙОНА РЕПУБЛИКИ БАШКОРТОСТАН	6
1.1 Географическое положение	6
1.2 Геологическое строение, рельеф и полезные ископаемые	8
1.3 Климатические особенности.....	9
1.4 Внутренние воды.....	11
1.5 Почвенно-растительный покров.....	12
1.6 Животный мир.....	13
Выводы по первой главе.....	14
ГЛАВА 2. СПЕЦИФИКА НАСЕЛЕНИЯ И ХОЗЯЙСТВА ЧИШМИНСКОГО РАЙОНА РЕСПУБЛИКИ БАШКОРТАСТАН.....	16
2.1 Естественное и механическое движение населения.....	16
2.2 Половозрастной состав населения	20
2.3 Национальный состав	21
2.4. Трудовые ресурсы.....	23
2.5. Развитие сельского хозяйства и мелкой промышленности.....	25
2.6 Транспортная система района	29
2.7 Здравоохранение. Образование. Социальные службы.	29
ВЫВОД ПО ВТОРОЙ ГЛАВЕ.....	31
ГЛАВА 3. ИСПОЛЬЗОВАНИЕ МАТЕРИАЛОВ В ШКОЛЬНОМ КУРСЕ ГЕОГРАФИИ.....	32
ЗАКЛЮЧЕНИЕ	41

ВВЕДЕНИЕ

Научное сообщество стало активно заниматься вопросами функционирования муниципалитетов различного уровня на стыке XX и XXI веков. Основой развития единого государства является поступательное социально-экономическое развитие муниципальных районов и городских округов. Полноценное географическое исследование природных условий, социально-демографической ситуации и экономического развития определенного муниципального района поможет решить важные управленческие задачи и принимать руководящими лицами соответствующие решения.

Чишминский муниципальный район республики Башкортостан является типичной административной единицей, тяготеющей к региональному центру, в данном случае – столице республики Башкортостан Уфе, которая оказывает непосредственное влияние на экономику, инфраструктуру и население района.

На протяжении многих десятилетий Чишминский район являлся стратегическим для республики, так как через него проходила Волго–Бугульминская железнодорожная ветка, соединяющая Запад России и Поволжье с Азиатской частью. Вместе с появлением железной дороги происходило смешение народов, появление новых традиций, а также развитие торговли, различных отраслей сельского хозяйства и промышленности.

Актуальность работы заключается в том, что изучение динамики изменения показателей, характеризующих население и хозяйство Чишминского района, помогает понять экономическую ситуацию за период с 2008 по 2021 гг., выявить основные проблемы и проследить перспективы развития. Это имеет большое значение для успешного развития Чишминского района, что и обусловило актуальность исследования и выбор темы выпускной квалификационной работы.

Цель работы – определение особенностей населения и хозяйства Чишминского района Республики Башкортостан.

Задачи:

1. Дать физико-географическую характеристику Чишминского района.
2. Проанализировать динамику населения Чишминского района
3. Изучить специфику и тенденции развития промышленности Чишминского района
4. Подготовить методические разработки, рекомендованные для использования в школьном курсе географии.

Объект исследования: население и хозяйство Чишминского района Республики Башкортостан.

Предмет исследования: динамика демографических показателей населения и промышленности Чишминского района Республики Башкортостан

Для решения поставленных задач использовались следующие **методы** исследования:

1. Анализ и синтез пространственной информации;
2. Сравнительно-географический;
3. Математико-статистический;
4. Исторический.

Научная новизна работы заключается в том, что были собраны материалы по развитию промышленности и особенностям населения Чишминского района (с 2008 по 2018 гг.), проанализированы демографические показатели и отраслевая структура промышленности, составлены авторские диаграммы, половозрастная пирамида.

Практическая значимость состоит в возможности использования полученных материалов в ходе дальнейшего исследования хозяйства Чишминского района Республики Башкортостан. В ходе работы были разработаны материалы для школьного курса географии и организации

внеурочной деятельности в 9 классе.

Структура работы: Выпускная квалификационная работа состоит из введения, трех глав, заключения и списка литературы. Работа изложена на 43 страницах, содержит 5 рисунков и 5 таблиц. Список использованных источников включает в себя 21 наименование.

ГЛАВА 1. ИСТОРИЯ И ФИЗИКО-ГЕОГРАФИЧЕСКИЕ ОСОБЕННОСТИ ЧИШМИНСКОГО РАЙОНА РЕСПУБЛИКИ БАШКОРТОСТАН

1.1 Географическое положение и история

Чишминский муниципальный район (башкирское наименование – Шишмэ районы) расположен в центральной части Республики Башкортостан. Территория административной единицы расположена в пределах Прибельской увалисто-волнистой равнины, которая располагается вдоль реки Агидель (река Белая).

На севере муниципалитет граничит с Кушнаренковским районом, на СВ – с Уфимским, на ЮВ – Кармаскалинским, южная и юго-западная часть – с Давлекановским, западная и северо-западная – Благоварским (рисунок 1). Площадь района составляет 1 824 км². Район имеет почти равную протяженность с севера на юг и с запада на восток – 58,5 и 61,5 км соответственно. Районный центр – рабочий поселок городского типа Чишмы (башкирское название – Шишмэ).

По территории района проходит железная дорога Самара-Уфа-Челябинск, Уфа-Ульяновск, федеральная автомагистраль М5 Москва-Челябинск, автодорога республиканского значения Уфа-Давлеканово. Автобусная связь со столицей республики осуществляется от автовокзала районного центра.

В первой половине XIX в. территория современного района находилась на территории Чубуминской и Уршакминской волостей Уфимского уезда Оренбургской губернии. В годы правления Александра I (с 1865 г.) предшествующие волости сменились на новые – Сафаровскую и Караякуповскую. В первое десятилетие советской власти была образована Чишминская волость Уфимского кантона Башкирской автономной республики. В современном виде район в составе Башкирской АССР

появился 20 августа 1930 г., именно эта дата и считается днем рождения современного муниципалитета.



Рисунок 1 – Положение Чишминского района на карте административно-территориального деления Республики Башкортостан.

История района уходит корнями в XIII-XV вв., когда самое крупнейшее башкирское племя под названием «Мин» разместилось вдоль реки Дёмы (Кугидель). При правлении Ивана Грозного на территорию современного района мигрировали татары-мишари, бежавшие из покоренного Казанского ханства. Кроме того, на данные земли мигрировали мордва, русские и украинцы. Последние оказались на территории после присоединения башкирских земель к Русскому государству.

Районный центр (Чишмы) возник на территории Сафаровской волости в результате строительства Кинель-уфимского участка Самаро-Златоустовской железной дороги (1885-1888 гг.).

На территории района располагаются древние поселения, могильники – Мавзолей Хусейн-бека, Дворец Туру-Хана. Первый воздвигнут в 1344 г. на могиле одного из первых проповедников исламской религии среди башкирских племен. Дворец Туру-хана является остатками крепости одного из обитавших в XIV в. хана Туры.

1.2 Геологическое строение, рельеф и полезные ископаемые

Чишминский район в геолого-тектоническом отношении находится на востоке Волго-Уральской антеклизы. Данная структура является положительной и приуроченной к юго-восточному склону Восточно-Европейской платформы. Отметки поверхности фундамента здесь колеблются от 4 до 5 тысяч м.

Район расположен в центре Западного равнинно-платформенного Башкортостана. Его территория занимает часть обширного Камско-Бельского понижения, пересекающего Южное Приуралье в центральной части с юго-востока на северо-запад, и имеет равнинный полого-увалистый и холмисто-увалистый рельеф [12].

Абсолютные отметки высот на территории района меняются от 102,8 до 140,8 м. По различным исследованиям можно проследить общий уклон местности на северо-восток, в сторону реки Агидель.

Месторождения полезных ископаемых Чишминского района малочисленные и связанные с породами палеозоя и кайнозоя. Наиболее значимыми для социально-экономического развития являются разрабатываемые месторождения нефти и попутного газа – Алкинское, Ново-Узыбашевское, Шингак-Кульское (таблица 1) [12].

На данный момент законсервировано Аккушевское месторождение

песчано-гравийной смеси, которое может применяться для строительных целей местного характера. Данные смеси содержатся в аллювиальных образованиях речной долины.

Таблица 1 – Месторождения горючих полезных ископаемых на территории Чишминского района

Название месторождения	Тип полезного ископаемого	По размеру запасов	По виду пользования
Ново-Узыбашевское	Нефть	мелкое	распределенный фонд
Алкинское	Нефть, горючий газ	мелкое	распределенный фонд
Шингакульское	Нефть, горючий газ	мелкое	распределенный фонд

Для производства кирпича и черепицы пригодны Бибииковское, Чишминское и Илькашевское месторождения карбонатизированных легкоплавких глин и суглинков. Данные месторождения приурочены к делювиально-аллювиальным отложениям двух надпойменных террас реки Дёмы и второй надпойменной террасы реки Калмашки. Источники строительной извести представлены Ново-Абдулинским карбонатным месторождением. Известняки в нём представляют собой присутствующие в виде отдельных линз плотные, крепкие, мелкокристаллические, трещиноватые отдельности уфимского яруса верхней перми.

Горное сырье для получения минеральных удобрений добывалось на Шингакульском месторождении агрономических руд. На данный момент его статус нам неизвестен [13].

1.3 Климатические особенности

Климат Чишминского района можно охарактеризовать как умеренно-континентальный. Для него свойственна холодная зима, умеренно жаркое лето, неустойчивость по годам и временам года, резкая смена тепла и холода.

Климат континентальный, умеренно увлажнённый. Среднегодовая

температура воздуха 2,5 °С, средняя температура янв. -15 °С, июля 19,5 °С. Абсолютно максимальная температура 32 °С, абсолютная минимальная температура -32 °С. Среднегодовое количество осадков 450 мм, в тёплый период от 300 до 350 мм.

Отрицательная температура устанавливается в последней декаде октября и держится примерно до первой декады апреля. Самый холодный месяц – январь (средняя многолетняя t -15°), самый теплый – июль (средняя многолетняя t +19,3°) [13].

Безморозный период в среднем составляет 116 дней, с отклонениями в отдельные годы от 78 до 179 дней. Наблюдается зависимость заморозков от рельефа. Котлованы, лесные поляны, способствующие застою охлажденного воздуха, как правило, обуславливают более поздние заморозки весной и более ранние осенью. Сырты и склоны, наоборот, вследствие стока охлажденного воздуха, характеризуются более слабыми и менее продолжительными заморозками. Общее количество тепла за период с температурой выше 10° составляет 2186°. Осадки выпадают очень неравномерно, однако общий характер их распределения благоприятен для произрастания сельскохозяйственных культур. Наибольшее количество осадков выпадает в июне, июле, августе. В отдельные годы распределение осадков нарушается, количество месячных осадков подвергается большим колебаниям. Среднегодовое количество осадков – 491 мм. Осенние и зимние осадки играют существенную роль в пополнении влаги в почве [13].

Направление ветра зависит от распределения атмосферного давления. Преобладают ветры южного и северо-западного направлений. Губительных засух и сильных суховеев не наблюдается.

Проведя анализ климатических особенностей, можно сделать вывод, что условия Чишминского района благоприятны для возделывания сельскохозяйственных культур.

1.4 Внутренние воды

Гидрография Чишминского района определяется расположением района в пределах Прибельской увалисто-волнистой равнины. Главной рекой является Дёма – левый приток реки Белой. Она пересекает территорию района посередине по диагонали в северо-восточном направлении. Река Уршак на небольшом участке является юго-восточной границей района [2].

Речная сеть расчленяет местность на отдельные выровненные увалы с абсолютными высотами вершинных поверхностей от 160 — 180 м. до 220-240 м. Наивысшие абсолютные отметки тяготеют к основным водоразделам, достигая 289 м. на Куганак-Домском и 270 м. на Уршак-Демском междуречьях.

Реки имеют хорошо разработанные долины с комплексом продольных террас. По коренным склонам речных долин и водоразделов широко распространены лога, овраги, промоины. Ширина оврагов и балок колеблется от 5 до 100 м, а глубина — от 3 до 20 м. На правобережье реки Уршак на участках развития воднорастворимых пород (гипсы, соли, ангидриты, известняки) наблюдаются карстовые формы рельефа (понижения, воронки и др.).

Река Дёма представляет собой типичную равнинную реку, пересекающую лесостепную и степную зоны. Она берет начало на юго-востоке Стерлибашевско-Белебеевской возвышенности. Общая длина реки 535 км, из которых 420 км находятся в границах Башкортостана и около 80 км. – в границах Чишминского района. Площадь всего водосборного бассейна реки составляет 12800 кв. км. В нее впадает 79 притоков длиной более 10 км, общая длина которых достигает 298 км. Большая часть бассейна реки Демы расположена за границами Чишминского района и приурочена к Бугульминско-Белебеевской возвышенности с абсолютными отметками вершинной поверхности 300-400 м. Северо-восточная его часть,

в пределах района, представляет собой увалистую равнину [3].

Главный реки: Дёма, текущая по району 80 км посередине по диагонали в северо-восточном направлении, а также Кармасан, Чермасан и Уршак, который в пределы Чишминского района попадает ниже устья левого притока Карламан [3].

Озёр насчитывается около 250 с общей площадью 1000 га. Среди них – памятник природы озеро Шингакуль. Дёма и Уршак, которые сильно меандрируют в пределах пойменных, местами заболоченных террас, образуя протоки и многочисленные старичные озера (Балодаклы, Улу-Куль, Калмак-Сюд, Кара-Буляк, Янбахты, Янкаратал, Саз-Куль, Кайзейрат, Ипак, Узук-Куль, Таблу-Куль и др.) [15].

Подземные воды Чишминского района находится в пределах восточной части Волго-Уральского сложного артезианского бассейна.

Зона пресных (до 1 г/л) гидрокарбонатных вод приурочена к породам четвертичного, казанского и уфимского возраста и в гидрогеодинамическом отношении соответствует зоне интенсивной циркуляции. Мощность ее колеблется от 10-20 м в долинах рек до 50-100 м на водоразделах [2].

1.5 Почвенно-растительный покров

Чишминский район расположен в южной части лесостепной зоны. Леса, растущие на территории района, относятся к району широколиственных лесов левобережья реки Белой Предуральской лесостепной зоны. Здесь преобладают выщелоченные, карбонатные и обыкновенные черноземы, серо-лесные почвы. Растительный покров представлен двумя ассоциациями: древесно-кустарниковой и травянистой местностью [11].

Леса в основном широколиственные и состоят из липы, клена, дуба, березы, осины. Территория земель лесного фонда района – 30423 га, в т. ч.

покрытые лесной растительностью 27960 га. Расположение лесов по территории района неравномерное.

В пределах лесной территории встречаются лещина, шиповник, черемуха. В долинах рек и речек растут ива, ольха, черемуха, черная смородина, калина, ежевика, шиповник. В местах, не доступных для механической обработки, на склонах гор – сильно покатых и крутых, в лощинах, поймах рек – сохранилась первоначальная травянистая растительность, не тронутая рукой человека [12].

Сенокосы на территории района занимают площадь 5378 га.

На территории сенокосов в основном растут разнотравно-мятликовой и разнотравно-типчаковой растения. Сами сенокосы располагаются на опушке лесов, на пологих и покатых склонах балок и в поймах рек. Среди большого разнообразия трав можно встретить различные многолетние травянистые растения – лабазник, земляника, донник клубненосный, кровохлебка лекарственная, горошек, ковыль, цикорий, тысячелистник, нивяник и другие. В безводных сухих долинах растительный покров очень скудный, чем в поймах рек.

Общая площадь территория, предназначенная для пахотных работ в районе, составляет 50,5% от общей площади. Большая территория района занята пастбищными угодьями 31180 га, т.е. 17,1% от общей площади района. На полях сельскохозяйственных угодий так же встречаются дикорастущие растения: сурепка, молочай, ковыль, хвощ, осот, овсюг, дикая конопля, пастушья сумка и другие.

1.6 Животный мир

Животный мир Чишминского района крайне разнообразный. На территории обитают представители чуть более 10 видов млекопитающих. Исследователи насчитывают до 700 видов плоских, круглых и других червей, более ста видов моллюсков и свыше 3,5 тысяч насекомых.

Основные виды животных: барсук, башкирская лошадь; птицы – орлан-белохвост, пустельга степная, рябчик, тетерев, а также филин – птица, занесенная в республиканскую Красную книгу. В данный «альманах» внесен значительный ряд представителей фауны, находящихся под угрозой исчезновения: махаон, черный аполлон, авриния стерлядь, хариус европейский, жаба серая, или обыкновенная, лягушка травяная, нетопырь-карли [4].

На территории района расположены четыре памятника природы. Памятники природы образованы с целью сохранения, воспроизводства и увеличения числа диких животных.

Перечислим все памятники:

1. Шингакульское степной дендропарк, на территории которого под охраной находятся лось, косуля, лисица, норка, американская ондатра, водоплавающая дичь и заяц-русак. Встречаются и представители Красной книги региона: серый журавль, лебедь-шипун, лебедь-кликун, серый гусь [4].
2. Озеро Шингак-Куль;
3. Комплекс защитных насаждений около села Калмаш;
4. Юматовские опытные лесные культуры.

Выводы по первой главе

Рассматриваемый Чишминский муниципальный район расположен в центральной части Республики Башкортостан в пределах Прибельской увалисто-волнистой равнины. Климатические условия района определены нами как благоприятные для возделывания сельскохозяйственных культур, что и раскроется в соответствующем пункте второй главы. Гидрографическую сеть можно охарактеризовать как слаборазвитую и

определяющуюся расположением района в пределах увалисто-волнистой равнины. Крупнейшей рекой является Дёма, приток Агидели (реки Белой). Дёма пересекает муниципальное образование по диагонали, имея северо-восточное направление течения.

Преобладающие типы почв определены как выщелоченные, карбонатные и обыкновенные чернозёмы (благоприятные для сельского хозяйства), а также серые лесные.

Полезные ископаемые представлены месторождениями нефти, попутного газа, песчано-гравийной смеси, агрономических руд. Наиболее значительные – месторождения нефти и попутного газа (Ново-Узыбашевское, Алкинское, Шингак-Кульское и Гремячинское). Данные месторождения нефти активно разрабатываются.

ГЛАВА 2. СПЕЦИФИКА НАСЕЛЕНИЯ И ХОЗЯЙСТВА ЧИШМИНСКОГО РАЙОНА РЕСПУБЛИКИ БАШКОРТАСТАН

2.1 Естественное и механическое движение населения

По состоянию на 1 января 2022 г. численность населения Чишминского района составляла 51 146 человек.

Район включает в себя 104 населенных пункта, часть из которых (некоторые деревни) находятся на грани исчезновения. Пункты относятся к 15 сельским и одному поселковому совету.

В последние годы показатели демографического роста по республике Башкортостан показывают отрицательную динамику, на подобном негативном фоне Чишминский район показывает относительную стабильность численности населения.

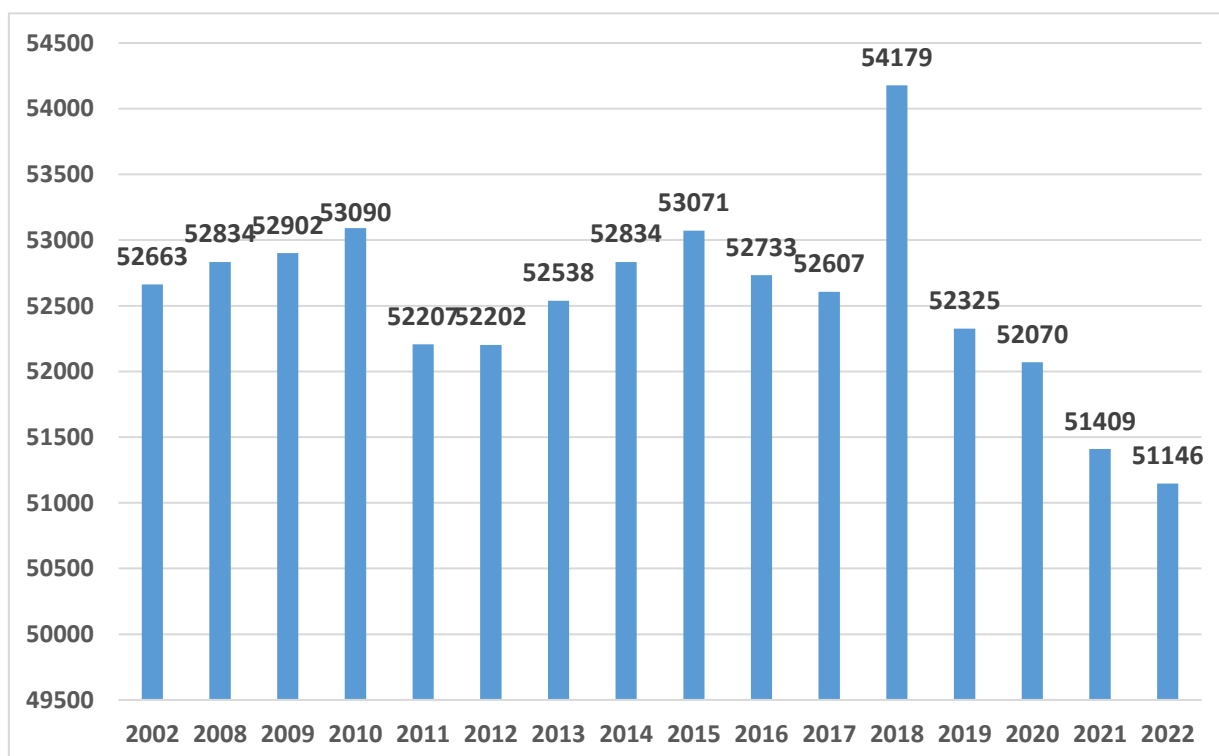


Рисунок 2 – Динамика населения Чишминского района с 2002 по 2021 гг.

Анализируя рисунок 2, можно увидеть, что с 2010 по 2014 гг. происходит сокращение темпов прироста населения, которое обусловлено повышением смертности и миграцией населения в город. С 2016 по 2021 гг. происходит увеличение населения. В 2019 г. численность населения в Чишминском районе за последние несколько лет имеет самый высокий показатель, что связано с увеличением рождаемости.

В 2022 г. численность населения снизилась относительно 2002 г. на 1517 человек.

Анализируя данные таблицы 2 и рисунка 2, можно отметить, что происходит сокращение темпов естественного прироста населения, которое обусловлено повышением смертности. Так, за последние два года показатели смертности находятся на стабильном уровне, как и прирост населения за 2011-2021 гг. (таблица 2), таким образом можно сделать вывод, что происходит убыль населения.

Таблица 2 – Естественный прирост (убыль) с 2011 по 2022 гг.

2011	2012	2013	2014	2015	2016	2017	2018	2019	2020	2021	2022
<i>Число умерших, человек</i>											
764	799	700	733	756	710	686	730	667	674	864	932
<i>Число родившихся (без мертворожденных), человек</i>											
671	667	734	716	728	717	666	622	595	538	502	552
Естественный прирост (убыль)											
-93	-132	34	-17	-28	7	-20	-108	-72	-136	-362	-380

Проанализируем факторы, влияющие на рождаемость:

1 группа – Природно-биологические. Это влияние проявляется во времени наступления репродуктивного периода.

2 группа – Социально-экономические:

- уровень благосостояния;
- положение женщины в обществе;
- распространение городского образа жизни.

Сейчас браки заключают те, кто родился во второй половине 1990-х гг., наиболее депрессивные годы, для которых был характерен низкий

уровень рождаемости. Результатом данного периода является прослеживаемая тенденция снижения общего коэффициента брачности. Современное сокращение брачности связано с переходом нынешнего поколения на европейский образ жизни. В настоящее время роль брачных связей в жизни человека снижается. Современный человек стал требовательнее к жизни, к другим людям, повысилась его собственная самооценка. Повысилась значимость высшего образования, построения карьеры, материального и духовного развития, в результате чего молодые люди чаще стали позже вступать в брак, а, следовательно, и рожать детей.

Наибольшее количество женщин в районе вступают в брак в возрасте 22-25 лет, а мужчин с 25 до 34 лет. В последние годы российская молодежь рациональнее решает «семейный вопрос» – типичная ячейка общества откладывает регистрацию брака и рождение детей на более поздний возраст, в котором для этого будут созданы лучшие материальные условия и стабильная жизненная база. В результате вышесказанного, в настоящее время стали популярны так называемые «гражданские» браки.

В целом сохраняется тенденция сокращения численности населения: продолжается естественная убыль населения, рождаемость в районе не обеспечивает даже простого воспроизводства населения, высокий уровень смертности. Коэффициент естественного прироста населения за последние десять лет имеет отрицательные значения.

Миграционные процессы играют немало важную роль в изменении численности населения района. Следует отметить, что на территории района и находится воинская часть № 63494, наличие которой значительно влияет на миграционные процессы.

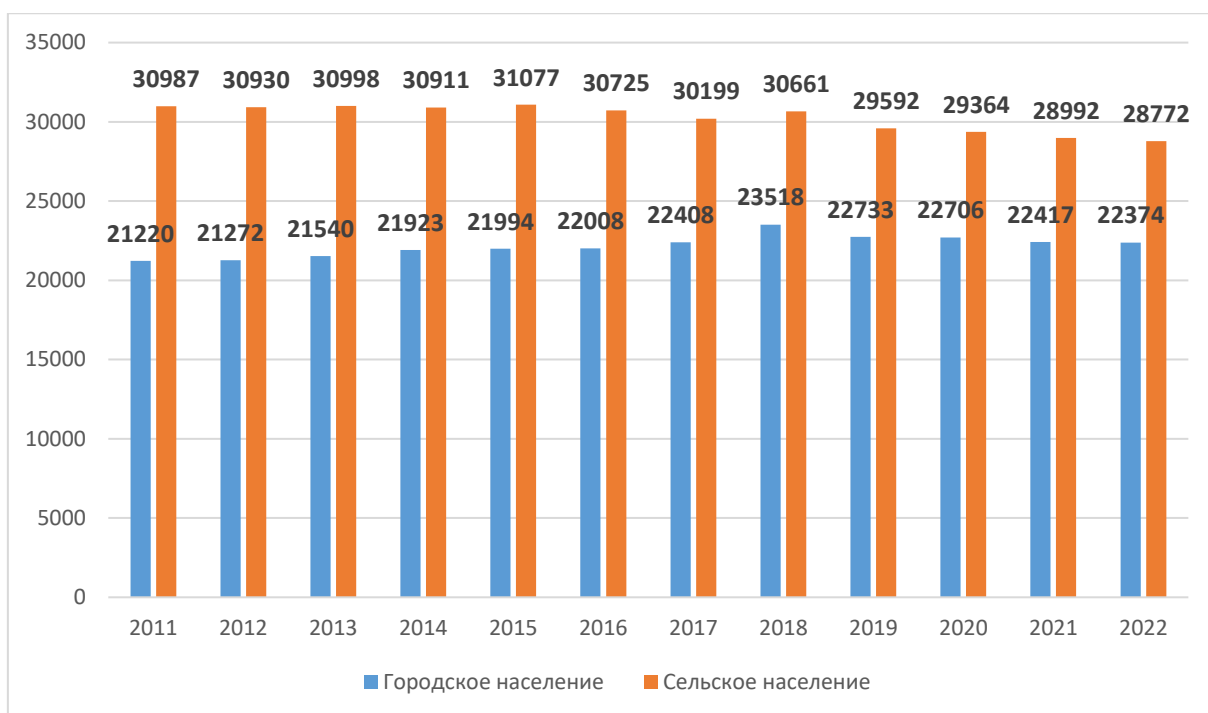


Рисунок 3 – Соотношение городского и сельского населения
 Чишминского района с 2002 по 2021 гг.

В соотношении сельского и городского населения преобладает первое (рисунок 3) – 56,3 % против 43,7 %, что свидетельствует о том, что район является сельским. Городское население учтено в единственном поселке городского типа Чишмы. Перечень сельских населенных пунктов можно увидеть в Приложении 1.

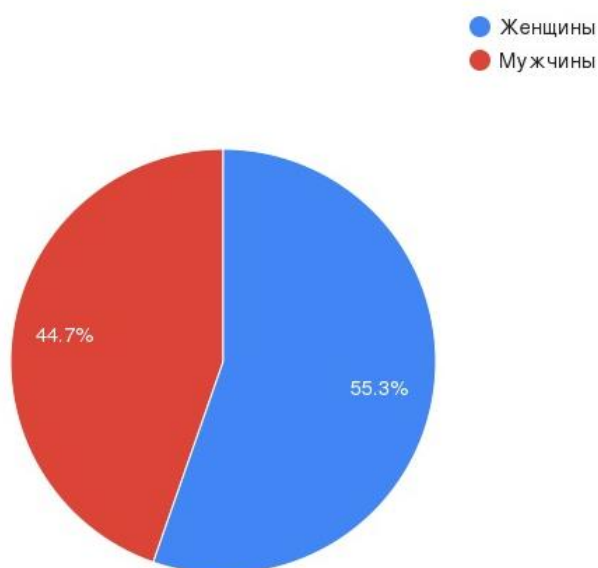


Рисунок 4 – Соотношение мужчин и женщин, проживающих в
 Чишминском районе

2.2 Половозрастной состав населения

Соотношение полов в населении, как и возрастная структура, является важным фактором брачности и формирования семейной структуры населения (рисунок 4). Также половозрастная структура – одна из важнейших характеристик населения, представляющая наибольший интерес с социально-экономической точки зрения: для подсчета трудовых ресурсов, контингента дошкольников и школьников, пенсионеров (с целью определения необходимых средств для обеспечения их материальной поддержкой).

По состоянию на 1 сентября 2021 г. в Чишминском районе имеется соотношение постоянно проживающего населения мужчин – 44,7 % на женщин – 55,34% (рисунок 4).

За 2008-2018 годы количество мужчин сократилось почти на 200 человек, женщин - на 400, но также и сократилась общая численность населения. Женщины значительно превышают мужское население по численности. В целом, такая ситуация характерна как для Республики Башкортостан, так и для всей России

Во-первых, это войны. Огромная депопуляция мужского населения возникла в результате Великой Отечественной войны, которая привела не только к разрушению инфраструктуры на Западе СССР, но и разрушению института семьи.

Во-вторых, миграции. Так как в Чишминском районе проблемы с трудоустройством, мужчинам нужно обеспечивать свои семьи, поэтому они уезжают на вахту в соседние города и области.

При анализе половозрастной пирамиды постоянного населения Чишминского района можно отметить, что в районе преобладает мужское население. Этому может послужить ряд причин, например, наличие воинской части. В районе развито сельское хозяйство, идет приток мужского населения в качестве рабочей силы.

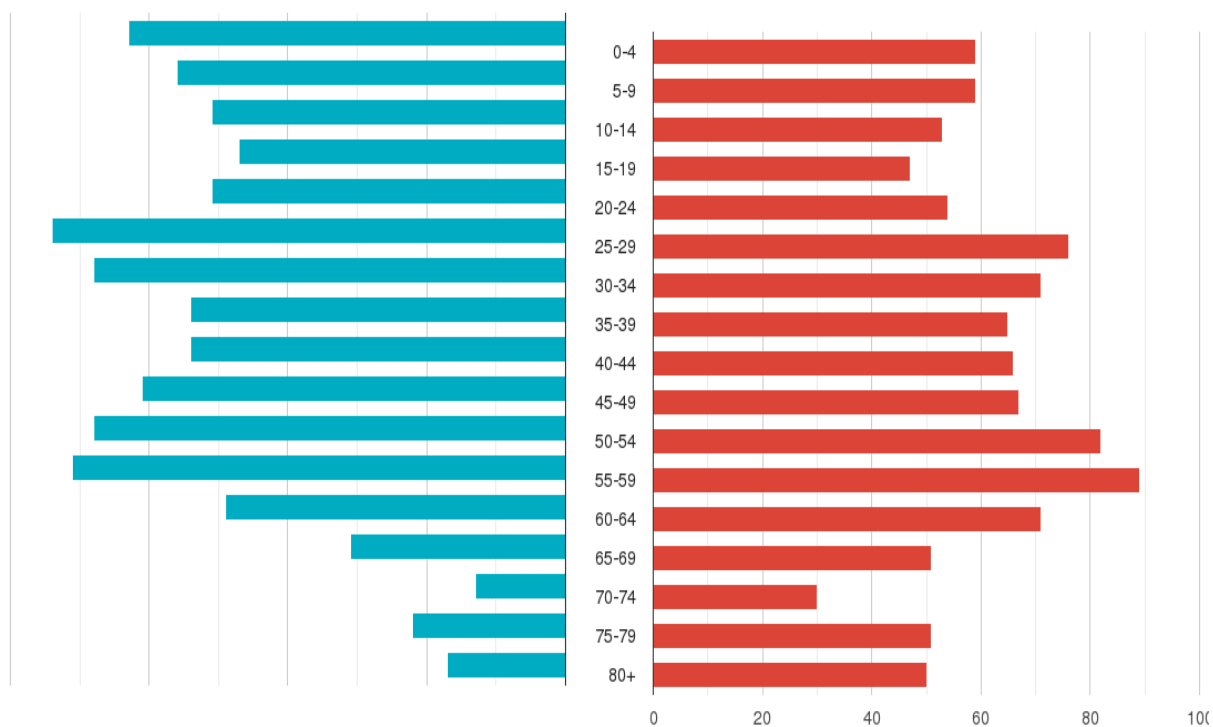


Рисунок 4 – Половозрастная пирамида населения Чишминского района

2.3 Национальный состав

По данным регионального Росстата численность населения района в 2021 г. составила 52,7 тыс. чел., из них экономически активное население составляло 32,6 тыс. чел. Основу национального состава составляют татары (55 %), русские (20 %) и башкиры (18,9 %). Переписью населения учтены мордва, украинцы, чуваша, марийцы и представители других этносов и субэтносов.

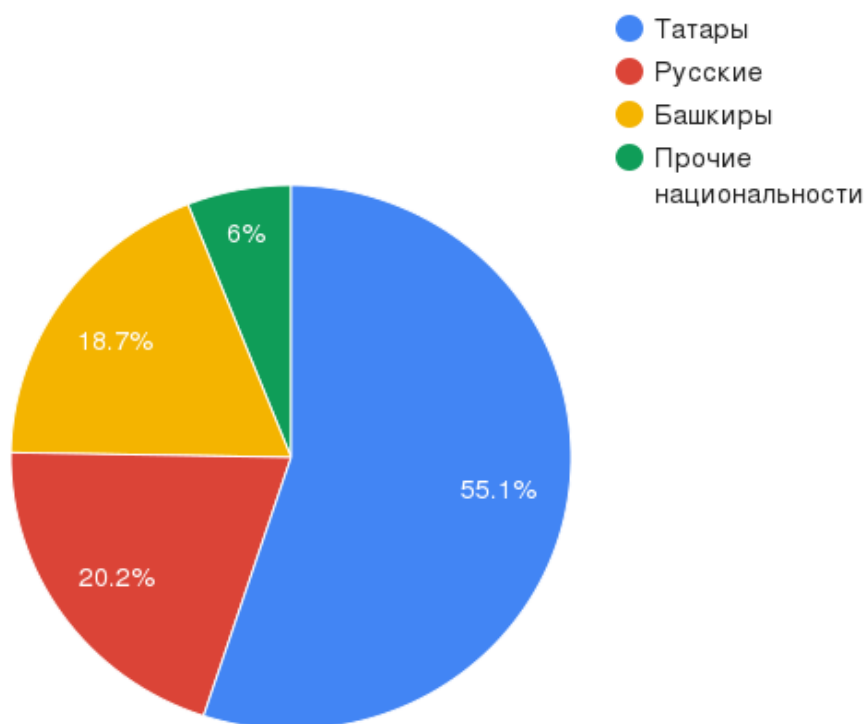


Рисунок 5 – Национальный состав населения Чишминского района

Район относится к ряду муниципальных образований, расположенных на западе Башкортостана, преобладающим населением которых являются татары-мишари (рисунок 6). Преобладание татар, проживающих на территории района обусловлено переселением тюркочязычных племен на восток. Данный процесс начался в XVI столетии. Переселение татар было связано с военно-политическими преследованиями, экономическим давлением и насильственной христианизацией. Но важно и другое, переселенцы обосновались в местах, близких по природно-географическим характеристикам к тем, в которых они обитали до завоевания Казанского ханства Иваном Грозным.

Близкое расположение к столице Республики позволяет молодежи активно продолжать обучение в учебных заведениях столицы, что дает возможность иметь высококвалифицированные кадры в районе.

В связи с непосредственной близостью и хорошей транспортной связью района с городом Уфа и Уфимским районом имеет миграция за пределами района.

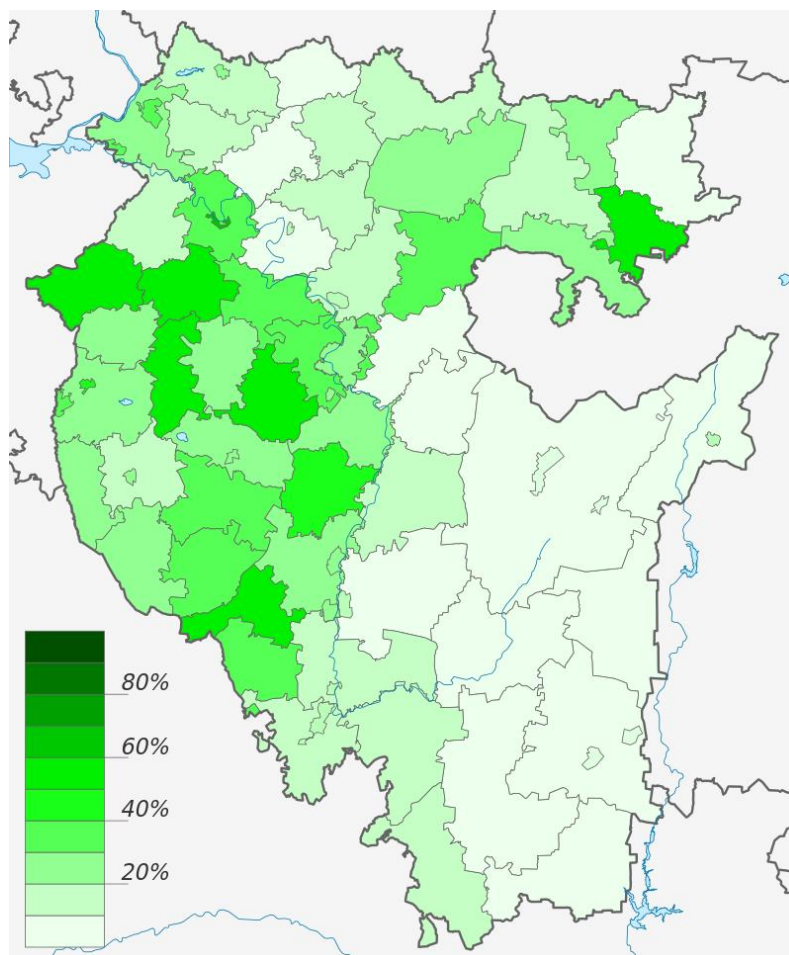


Рисунок 6 – Татарское население в республике Башкортостан

2.4 Трудовые ресурсы

Среднесписочная численность работников, занятых на крупных и средних предприятиях и организациях района, составила в 2018 г. 7679 человек.

В целях обеспечения занятости населения в районе действует Программа развития субъектов малого и среднего предпринимательства. Свой вклад на местном рынке рабочей силы вносят образовательные учреждения, которые расположены в р. п. Чишмы. Они готовят специалистов различных направленностей.

Анализируя данные числа зарегистрированных безработных людей за период 2021 г., в районе можно наблюдать снижение числа безработных людей. За рассматриваемый период снижение безработицы произошло на

3,95%, в уровень трудоустройства вырос на 4,3%.

Численность зарегистрированных безработных регулярно сокращалась после пандемии коронавируса, уровень зарегистрированной безработицы по состоянию на 1 января 2022 г. один из самых низких по всей республике – 1,31 % (таблица 3).

На начало года, мы можем наблюдать высокий процент числа безработных людей. Причиной большого числа безработных людей на начало года, можно считать распространение пандемии, нерабочие недели, закрытие малых предприятий и падение объемов производства. В связи с карантинными мерами, многим предприятия и организации приостановили свою работу, а некоторые и вовсе закрылись.

Проследив динамику уровня регистрируемой безработицы, можно сделать вывод, что в течение года уровень безработицы то падал, то повышался.

Если в начале года уровень безработицы идет на спад, то в весенний период рост числа безработных граждан увеличивается на 5%.

Таблица 3 – Уровень безработицы по Чишминскому району на 2021 г.

Дата	Численность зарегистрированных безработных		Уровень регистрируемой безработицы (%)	Напряженность на рынке труда (число незанятых граждан на одну вакансию)	Трудоустроено центром занятости с начала года (чел.)	Уровень трудоустройства (%)
	Человек	% к началу года				
01.01.21	1 455		5,26	5,7		
01.02.21	1 356	93%	4,90	5,0	71	42,0
01.03.21	1 368	94%	4,94	5,1	143	34,9
01.04.21	1 438	99%	5,20	5,2	244	30,2
01.05.21	1 433	98%	5,23	4,2	370	36,1
01.06.21	922	63%	3,36	2,3	478	39,8
01.07.21	882	61%	3,22	2,0	586	41,2
01.08.21	812	56%	2,96	1,8	640	41,1
01.09.21	586	40%	2,14	1,2	731	44,8
01.10.21	477	33%	1,74	1,4	794	45,4
01.11.21	384	26%	1,40	1,4	900	47,2
01.12.21	368	25%	1,34	1,5	940	46,7
01.01.22	360	25%	1,31	1,5	982	46,3

Начиная с июня месяца 2021 г. и заканчивая январем 2022 г. уровень

безработицы значительно падает. А данный момент происходит снятие жестких ограничительных мер, государство оказывает посильную помощь. Проводится политика в области содействия занятости населения.

С начало года и на его конец происходит увеличение уровня трудоустройства на 4,3 % и трудоустроенных граждан на 911 человек.

Число незанятых граждан на одну вакансию сокращается 4,2 %.

Таблица 4 – Среднемесячная заработная плата работников организаций (без субъектов малого предпринимательства) с 2017, рублей

2017	2018	2019	2020	2021
27323,7	30927,6	34313,4	37168,3	41474,2

Согласно таблице 4, средняя зарплата по району – 41474 руб. Наибольшая зарплата характерна для предприятий, связанных с добычей полезных ископаемых, наименьшая – с деятельностью гостиниц и предприятий общественного питания.

2.5 Развитие сельского хозяйства и мелкой промышленности

Агропромышленный комплекс является ведущей отраслью Чишминского района. Основные направления сельского хозяйства – зерновые и животноводство.

Общая площадь земель в административных границах муниципального района составляет – 182377 га.

В том числе по категориям земель:

1. Земли сельскохозяйственного назначения – 140237 га.
2. Земли поселений – 9220 га.
3. Земли промышленности, энергетики, транспорта, связи, радиовещания, телевидения, информатики, земли для обеспечения космической деятельности, земли обороны, земли безопасности и иного специального назначения – 3534 га.

4. Земли особо охраняемых территорий и объектов – 7 га.
5. Земли водного фонда – 1508 га.
6. Земли запаса – 155 га.

Землепользователи, расположенные в категории земель промышленности, транспорта и иного назначения, продолжают переоформление права постоянного пользования земельными участками на право аренды.

Таблица 5 – Структура земель Чишминского района (Земли в административных границах района).

Земли	2019	%	2020	%	2021	%
<i>Сельскохозяйственные земли</i>	140313	77	140058	76,7	140237	76,8
<i>Земли промышленности</i>	3533	2	3652	2	3535	1,9
<i>Земле поселений</i>	9146	5	9281	5,1	9220	5
<i>Другие земли</i>	29385	16,1	29386	16,1	29385	16,1
Итого	182377	100	182377	100	182377	100

Проанализировав структуру категорий земель муниципального района Чишминского района РБ за 2019-2021 гг. (таблица 5), можно сделать вывод, что основную часть земель Чишминского района составляет сельскохозяйственные земли – 77%, земли поселений составляют – 5%, земли промышленности – 2%, другие категории земель – 16,1%.

Согласно таблице 6, большинство посевных площадей в районе принадлежит крупным сельскохозяйственным организациям и только около 15 % – фермерским хозяйствам. В структуре посевных площадей

преобладают пшеница озимая и яровая, ячмень яровой, масличные культуры.

Так же аграрный сектор представлен деятельностью Чишминского свинокомплекса и плодопитомнического совхоза.

На территории района четыре крупнейших сельскохозяйственных агропромышленных комплекса: «СХП Нереал - Чишмы», «Искра», «МУСП Чишминский плодопитомнический совхоз», «Колхоз Заветы Ильича».

Таблица 6 – Посевные площади сельскохозяйственных культур (весеннего учета), гектар, значение показателя за год

	Хозяйства всех категорий	Сельскохозяйственные организации	Хозяйства населения	Крестьянские (фермерские) хозяйства
Вся посевная площадь	73774,8	59360,5	2767,3	11647
<i>Яровые зерновые и зернобобовые культуры</i>	39659	34552		5107
<i>Пшеница озимая и яровая</i>	24436	21452		2984
<i>Зерновые и зернобобовые культуры - всего</i>	46570	40149		6421
<i>Озимые зерновые культуры</i>	6911	5597		1314
<i>Пшеница озимая</i>	6023	5141		882
<i>Рожь озимая</i>	875	443		432
<i>Пшеница яровая</i>	18413	16311		2102
<i>Ячмень яровой</i>	13207	10906		2301
<i>Овес</i>	1243	663		580
<i>Гречиха</i>	873	749		124
<i>Зернобобовые культуры - всего</i>	5295	5295		
<i>Горох</i>	5295	5295		
<i>Масличные культуры</i>	11068	7637		3431
<i>Подсолнечник на зерно</i>	7998	5662		2336
<i>Рапс яровой (кольза)</i>	667			
<i>Сахарная свекла</i>	6956	6498		458
<i>Картофель</i>	1185,5	27,4	1118,1	40
<i>Овощи открытого грунта (включая закрытый грунт по хозяйствам населения)</i>	510,8		489,7	

Основу экономики района составляет Чишминский сахарный завод и предприятие производитель подсолнечного масла «Чишминское». Так же в населенном пункте действует завод железобетонных изделий и компания ООО «Башмодульстрой», занимающаяся производством профнастила и металлочерепицы.

2.6 Транспортная система района

В районе развита транспортная инфраструктура, сформированная из основных транспортных артерий республики, которая даёт возможность организации удобных и скоростных связей г. Уфа. Все крупнейшие дороги сведены и представлены нами в приложении 2.

Наличие на территории района: железные дороги, соединяющие Европейскую часть страны с Сибирью и Дальним Востоком, федеральной автомагистрали Самара-Уфа-Челябинск (М5); 249 км дорог местного значения; дороги регионального и межмуниципального значения.

Кроме этого, имеются возможности использования такой транспортной инфраструктуры как аэропорт и речной порт Уфы.

Основным предприятием, осуществляющим содержание, строительство и ремонт дорог местного значения, является Чишминский филиал дорожной службы.

2.7 Здоровоохранение. Образование. Социальные службы.

Лечебно-профилактические учреждения в Чишминском районе представлена ГБУЗ РБ «Чишминская центральная районная больница». На сегодняшний день ГБУЗ РБ «Чишминская центральная районная больница» многопрофильное лечебное учреждение, оказывающее высококвалифицированную, первичную медико-санитарную и

специализированную медицинскую помощь населению района. Для оказания первичной медико-санитарной помощи в структуре больницы включены 42 – фельдшерско-акушерских пункта, 4 – врачебные амбулатории, круглосуточно для оказания скорой и неотложной помощи работает отделение скорой медицинской помощи.

Оказывают медицинскую помощь в амбулаторных условиях 20 терапевтических, 12 педиатрических участков, 2 участка врачей общей практики.

В районе функционирует следующие отделения: терапевтическое, хирургическое (в т. ч. травматологическое, отоларингологические, гинекологическое), педиатрическое, неврологическое, инфекционное и родильное.

В настоящее время сеть системы образования района представлена на 5,71 тыс. мест. В системе образования Чишминского района сегодня:

- Средних образовательных организаций - 14 школ
- Основных образовательных организаций - 9 филиалов
- Начальных образовательных организаций - 2 филиала
- Гимназия - 1 учреждение
- Организаций дополнительного образования детей - 2 УДОД
- Дошкольных организаций - 16 Д/с

В районе развито физкультурно-спортивное направление: имеется специализированный спорткомплекс в р. п. Чишмы в составе которого спортивные залы на 2290 м² площади и плавательный бассейн (для взрослых и детей).

В остальных населённых пунктах функционируют спортивные залы при школах. Дальнейшее развитие материально-технической базы физкультуры и спорта предусматривается за строительства новых объектов.

Из учреждений культуры в районе функционирует 10 домов культуры на 4011 мест, сеть из 20 библиотек на 239068 тыс. экз. и Чишминский

историко-краеведческий музей.

В связи с активной застройкой территории Чишминского района социальная инфраструктура не успевает подстроиться под постоянно растущие потребности населения. Следствием этого является медленное развитие сфер образования, здравоохранения, спорта и социальных служб.

Выводы по второй главе

В районе устойчиво наблюдается отрицательная динамика роста численности населения и его естественная убыль. Данная ситуация напрямую связана с близостью района к административному центру республики и наличием большого количества рабочих мест в нем. Важнейшими факторами являются экологический комфорт территории и высокий уровень транспортной доступности.

На данный момент наибольший удельный вес в структуре промышленного производства занимает сельскохозяйственное производство, которое изначально было ориентировано на выращивание зерновых культур, молочно-мясное скотоводство и птицеводство, что обусловлено пригородным расположением района. Основу экономики района составляет Чишминский сахарный завод и предприятие-производитель подсолнечного масла. По территории района проходит трасса М5, которая даёт возможность организации удобных и скоростных связей с Уфой. Предприятия малого и среднего бизнеса играют значительную роль в структуре экономики и хозяйства.

ГЛАВА 3. ИСПОЛЬЗОВАНИЕ МАТЕРИАЛОВ В ШКОЛЬНОМ КУРСЕ ГЕОГРАФИИ

В последнее время региональный компонент на уроках географии стал направляющим во всестороннем развитии обучающихся. Ученик каждого субъекта Российской Федерации должен знать о географических особенностях и перспективах развития своего родного края. Он должен понимать особенности жизни населения своего родного края. Именно для этих целей в школьный курс географии был введен региональный компонент, который играет важную роль в современной системе образования.

Материалы данного исследования могут быть использованы в качестве регионального компонента на уроках географии в 9 классе в ходе изучения курса социальной и экономической географии России.

Технологическая карта урока

Тема занятия: «Республика Башкортостан: население»

Место данного занятия в системе занятий: Третий урок в теме «Республика Башкортостан» в курсе изучения населения и хозяйства России

Тип занятия: урок открытия новых знаний

Цель занятия: создать условия для усвоения обучающимися знаний об особенностях населения Республики Башкортостан

Задачи:

- Образовательные: изучить особенности населения республики, установить специфические черты населения,
- Развивающие: формирование умения использовать карты, статистические данные, дополнительную литературу, как источники знания;
- Воспитательные: продолжать воспитание толерантности на примере многонационального характера населения, бережного отношения к окружающей природе, истории, культуре родного края, формировать чувство гражданской ответственности за мир, в котором мы живём, ответственности за себя.

Планируемые результаты:

1. Личностные:

1.1. Формировать у учащихся устойчивый интерес и уважение к учителю и одноклассникам;

1.2. Осознание ценностей географического знания как важнейшего компонента научной картины мира.

2. Метапредметные (УУД):

2.1. Познавательные:

- Умение работать с различными источниками информации (карта атласа, текст учебника, иллюстративный материал учебника, дополнительной литературы);
- Ориентироваться в содержании текста, понимать целостный смысл текста;
- Находить в тексте требуемую информацию (в соответствии с целями своей деятельности), преобразовывать текст, интерпретировать его;
- Излагать полученную информацию, интерпретируя ее в контексте решаемой задачи;

2.2. Коммуникативные:

- Корректно и аргументированно отстаивать свою точку зрения;
- Умение владеть устной и письменной речью, грамотно строить монологическую речь, сжато давать ответ на вопрос, умение слушать.

2.3. Регулятивные:

- Умение концентрировать своё внимание и настраиваться на работу;
- Способность сознательно организовывать и регулировать свою учебную деятельность.

3. Предметные:

3.1. Находить на карте атласа объекты географического характера.

3.2. Давать характеристику городского поселения с использованием типового плана.

Методы и приемы: словесно-наглядный, исследовательский.

Используемые технологии: развивающего обучения, ИКТ.

Опорные понятия, термины: национальный состав населения, типы городов

Новые понятия:

Дидактический материал: презентация в PowerPoint,

Оборудование: компьютер, экран, проектор, тетради, контурные карты, учебник.

Способы контроля предметных результатов обучения: рефлексия.

Этап урока (время, мин)	Содержание и деятельность учителя	Мыслительная деятельность обучающихся	Формируемые УУД
<i>1. Организационный этап (2 мин)</i>	Приветствие обучающихся. Определение темы и задач занятия. Тема: «Республика Башкортостан: население»	, возможное формулирование обучающимися дополнительных – частных целей занятия.	
<i>2. Актуализация</i>	- На прошлом уроке мы рассматривали тему	Ответы на вопросы.	

<p>знаний (7 мин)</p>	<p>«Национальный и религиозный состав населения России». Сейчас вы ответите на некоторые вопросы по данной теме.</p> <ul style="list-style-type: none"> - К каким языковым семьям относятся народы России? (Индоевропейская, Алтайская, Кавказская, Уральская) <p>Впишите национальности, входящие в каждую из этих семей? - Как называется наука, изучающая население, народы? Сколько народов проживает на территории России?</p> <ul style="list-style-type: none"> - Что означает термин «титульный народ»? Что означает термин «ассимиляция»? Какие религии вы знаете? Какие народы исповедуют каждую из религий? 		
<p>3. Подготовка обучающихся к усвоению материала (2 мин)</p>	<p>Подведение к теме урока</p>	<p>Осмысление темы и цели занятия Записывают тему урока,</p>	<p>Регулятивные: умение принимать учебную задачу и планировать свою деятельность</p>
<p>3. Усвоение новых знаний (20 мин)</p>	<ul style="list-style-type: none"> - Между какими частями света расположена территория? (- Как это может повлиять на национальный состав Башкирии? <p>работа по учебнику. Стр 100 (чтение с предварительным заданием)</p> <ul style="list-style-type: none"> - Какой исторический момент повлиял на изменение национального состава на территории Башкирии? - Из каких территорий переселялись новые народы? (Повлияло добровольное вхождение башкир в состав Российского государства 1557. Переселенцы из Вятской, Вологодской, Костромской, Пермской, Казанской, Симбирской, Пензенской губерний) <p>Выступления учащихся о народах РБ.(Русские, татары, башкиры)</p> <ul style="list-style-type: none"> - Какие основные народы проживают на территории РБ? 	<p>Следят за ходом рассказа учителя, работают с текстом учебника:</p> <p>Находят ответ в учебнике.</p> <p>Чтение сообщений.</p> <p>Следят за ходом рассказа учителя, работают с текстом параграфа.</p>	

	<p>- Подумать и определить на каком месте по численности населения стоят народы, о которых будут говорить ваши одноклассники.</p> <p>анализ таблицы стр. 190</p> <p>- Найдите в учебнике данные о % соотношении данных народов и запишите их в тетрадь (Русских-39%, Татар – 28%, Башкир – 22%, др.нац-ти – 11%)</p> <p>- Какие основные национальности проживают на территории Башкирии?</p> <p>беседа о религиозном составе.</p> <p>Гигантский сдвиг населения Среднего Поволжья на восток – в Приуралье и на Урал привел к резкому возрастанию русского, татарского и др. населения. Взаимосвязь культур привели к образованию новых этнических групп. Этнической пестроте населения соответствовало разнообразие религий.</p> <p>Исламская религия была верой подавляющего большинства тюрков – башкир, татар, казахов. Православное христианство исповедовали русские, украинцы, чуваша, мордва. В горах сохранились группы староверов. Часть немцев принадлежало к католической церкви, часть – к лютеранской. Латыши были адептами протестантской церкви, евреи исповедовали иудаизм.</p> <p>До проникновения ислама башкиры имели различные формы верований: вера в сверхъестественную силу объектов - фетишизм, вера в духов - анимизм и т.д.</p> <p>Еще в нач. 20 в. В мировоззрении башкир были живы древние представления и связанные с ними верования. Древними башкирами особо почитались Солнце и Луна. Солнце представляли в образе женщины, с длинными</p>	<p>Находят ответ в учебнике.</p> <p>Следят за ходом рассказа учителя, работают с текстом параграфа (что они должны найти)</p> <p>Следят за ходом рассказа учителя, работают с текстом параграфа.</p>	<p>-Умение владеть устной и письменной речью, грамотно строить монологическую речь (к);</p> <p>-Умение владеть устной и письменной речью, грамотно строить монологическую речь (к);</p>
--	---	--	---

	<p>белыми волосами, Луну – в образе мужчины, джигита-красавца. Считали, что Деревья и камни, земля и вода испытывают боль, обиду, гнев и могут отомстить или помочь человеку. Животные наделялись разумом и умели разговаривать. Огонь – являлся источником двух начал: Доброго и Злого. Поэтому башкиры вели себя осторожно по отношению к окружающему миру.</p> <p>- Когда же начал проникать ислам на территорию Башкирии?</p> <p>Ислам начал проникать в башкирское общество в 10-11 веке через купцов и проповедников. Уже в 14 в. Ислам становится господствующей религией. После освоения русскими земли башкирской, произошло насильственное крещение, что привело к нескольким волнам восстания. Признав, что насильственная христианизация ведет к недовольствам, правительство Екатерины 2 решило дать некоторые привилегия мусульманским служителям.</p> <p>В конце 18 в. В Башкортостане было установлено формальное равноправие между православием и мусульманством.</p> <p>В 1991 г. принят закон «О свободе совести и религиозных организациях в Башкирской ССР». Закон декларирует: «Каждый гражданин РБ самостоятельно определяет свое отношение к религии, вправе единолично или совместно с др. исповедовать любую религию или не исповедовать никакой...».</p> <p>Благодаря этому активизировалась жизнь религиозных конфессий. Если в 1990 г. действовало 2 религ. Центра (христианство и мусульманство), то в 1996г. их стало 5.</p> <p>- Какие основные религии исповедуют на территории Башкортостана?</p>	<p>Отвечают на поставленные вопросы</p>	
--	---	---	--

- Какую религию должен выбирать гражданин нашей Республики?

беседа о взаимодействии народов

- Как вы думаете, почему проблема межнациональных конфликтов не возникают на территории Башкортостана? (давно живем вместе, взаимодействие и поддержка, более спокойный темперамент, преобладает русскоязычное население)

В Башкортостане в мире и дружбе живут люди самых разных национальностей. Дружба, уважение к культуре и обычаям каждой национальности стали нормами жизни в нашей республике. Сохранить такое отношение между людьми – это наш долг перед предками.

Обращаясь к народам РБ, делегаты 2 Всемирного курултая, сказали следующее:

Мы призываем все народы РБ и дальше укреплять межнациональное доверие и согласие, не допуская противоречий и конфликтов во взаимоотношениях, избегая действий, способных обострить межнациональные отношения.

Мы верим в будущее родного Башкортостана – общего дома для всех народов республики.

Конституция РФ гласит. Ст.46

Каждый вправе свободно определять свою национальную принадлежность. Никто не должен быть принужден к определению и указанию его национальной принадлежности. Каждый имеет право на пользование родным языком, включая обучение и воспитание на родном языке.

Оскорбление национального достоинства человека

	преследуется по закону.		
<i>4.подведение итогов. Рефлексия (2 мин)</i>	<p>Какие выводы можем сделать по национальному составу РБ. По его формированию, по взаимоотношениям между народами?</p> <p>1. Башкирия – многонациональная Республика, с преобладанием русского, татарского и башкирского населения.</p> <p>2. Национальный состав формировался под влиянием исторических, экономических и политических факторов.</p> <p>3. Отношения должны строиться на уважении языка, традиций. Культуры, обычаев народов.</p> <p>4. Каждый вправе самостоятельно определять свое отношение к религии.</p> <p>– На этом наш урок подошел к концу. Я хочу сказать вам большое спасибо за работу на уроке. Вы – большие молодцы! Мне хотелось бы узнать на сколько комфортно вам было на уроке, было ли интересно и все ли понятно. Для этого выберите стикер, подходящий к вашему настроению.</p>	Обучающиеся подводят итоги, оценивают занятие.	Регулятивные: развитие навыков самооценки и самоанализа
<i>5.Домашнее задание (2 мин)</i>	Читать параграф 38 выполнить задание 7 или 8 письменно (на выбор).	Обучающиеся слушают, записывают домашнее задание.	

ЗАКЛЮЧЕНИЕ

В ходе выполнения выпускной квалификационной работы для достижения поставленной цели были проанализированы основные теоретические подходы к исследованию Чишминского района Республики Башкортостан которые способствовали формированию общего представления о изученности района. Проведенный анализ литературы свидетельствует о том, что исследователи применяли различные теоретические подходы к изучению особенностей района.

Были определены основные физико- и экономико-географические особенности района. Чишминский район расположен в центральной части Республики Башкортостан в 10 км. от республиканского центра. Климат района умеренно-континентальный – с холодной зимой и умеренно жарким летом, характеризуется неустойчивостью по годам и временам года, резкой сменой тепла и холода. С точки зрения внутренних потребностей – в районе имеются месторождения нефти и попутного газа, данные месторождения в настоящее время разрабатываются. Район обеспечен такими видами полезных ископаемых как карбонатные породы, песчано-гравийные смеси, агрономические руды.

Основные выводы:

1. Чишминский район скуден по разнообразию природных ресурсов, но имеет благоприятные предпосылки для экономического развития, что связано с развитием аграрной промышленности.

2. Проведён анализ динамики населения, который показал, что в районе наблюдается отрицательная динамика роста численности населения и естественная убыль, усилившаяся в 2020-2022 гг., что характерно для большинства «сельских» районов республики Башкортостана, одним из которых является и Чишминский. Для района характерен высокий уровень маятниковой миграции, что связано с близким расположением

республиканского центра. Кроме того, для района характерен низкий уровень безработицы.

3. Наибольший удельный вес в структуре промышленного производства занимает сельскохозяйственное производство, которое ориентировано на птицеводство и свиноводство, выращивание зерновых культур.

4. На территории района сложилась развитая сеть автомобильных дорог, которая представлена автодорогами федерального и областного значения. По территории Чишминского района проходит железная дорога, соединяющая Европейскую часть страны с Сибирью и Дальним Востоком, федеральная автомагистраль Самара–Уфа–Челябинск (М5).

5. Материалы работы и статистические данные выпускной квалификационной работы можно использовать в качестве регионального компонента в школьном курсе географии для 9 класса.

СПИСОК ИСПОЛЬЗОВАННЫХ ИСТОЧНИКОВ

1. Администрация сельского поселения Алкинский сельсовет: официальный сайт. – Алкинский сельсовет. – URL: <http://xn--80aqfdmg.xn--p1ai> (дата обращения 19.06.2022). – Текст: электронный
2. Балков, В. А. Водные ресурсы Башкирии / А. В. Балков – Уфа: Башкнигоиздат, 1978. – 173 с.
3. Гареев А.М. Реки и озера Башкортостана: учеб. пособие / А.М. Гареев. – Уфа: изд-во «Китап», 2001. – 258с. – ISBN 5 -295-02879 – 8.
4. Красная книга Республики Башкортостан: в 2 т. Т. 1 : Растения и грибы /под ред. д-ра. биол. наук проф. Б. М. Миркина. — 2-е изд., доп. и переработ. – Уфа : МедиаПринт, 2011. — 384 с. ISBN 978-5-9903354
5. КиберПедия: официальный сайт. – Москва. – URL: <https://cyberpedia.su> (дата обращения 25.03.2022) – Текст: электронный
6. Максютков, Ф. А. Животный мир Башкортостана: учеб. пособие / Ф.А. Максютков. - 2-е изд. - Уфа : Башк. изд-во "Китап", 1995. – 311 с. - ISBN 5-295-01008-2
7. Муниципальный район Чишминский район Республики Башкортостан : официальный сайт. – Сельское хозяйство. - URL: <https://chishmy.bashkortostan.ru>. (дата обращения 16.02.2022) – Текст: электронный
8. Рахматуллин, У. Х. Население Башкирии в XVII – XVIII вв: учебное пособие/ У. Х. Рахматуллин. – Москва: Наука, 1988. – 188 с. – ISBN-5-02-009404-8
9. Сельскохозяйственная микро перепись: официальный сайт. – Инфографика. – URL: <https://www.agro2021.ru> (дата обращения 25.03.2022) – Текст: электронный
10. Чишминская районная межпоселенческая библиотека: официальный сайт. – Чишмы. – URL: <https://chishmycsbs.ru> (дата обращения 09.09.2022). – Текст: электронный.

11. Система Гарант: официальный сайт. – сельское хозяйство. – URL: <http://ivo.garant.ru> (дата обращения 03.07.2022). – Текст: электронный.
12. Фаткуллин Р. А. Природные условия Башкортостана: учеб. пособие / Р. А. Фаткуллин. – Уфа : Китап, 1994. – 174 с. – ISBN 5-295-01228-X
13. Хазиев Ф. Х. Почвы Башкортостана / Ф. Х. Хазиев, А. Х. Мукатанов, И. К. Хабиров; РБ. – Уфа : Гилем, 1995. – 270с. – ISBN 5-7501-0004-9.
14. Чишмы — край светлых родников / Г. Т. Хусаинова, Г. А. Юмагулов. – Уфа : Вост. печать, 2004. – 320 с.
15. Энциклопедия предпринимательства Башкортостана: история и личности) / А. Н. Дегтярев, Е. А. Артемова. – Уфа : Башкортостан, 2006–.400с.
16. Энциклопедия: официальный сайт. – Чишминский район. – URL: <http://wiki02.ru> (дата обращения 06.05.2022) – Текст: электронный.

ПРИЛОЖЕНИЯ

ПРИЛОЖЕНИЕ 1

Список сельских населённых пунктов района

№	Населённый пункт	Тип	Население	Муниципальное образование
1	Абраево	деревня	√320	Чувалкиповский сельсовет
2	Александровка	деревня	√29	Новотроицкий сельсовет
3	Алкино	деревня	√261	Алкинский сельсовет
4	Алкино-2	село	√5383	Лесной сельсовет
5	Альбеево	деревня	√198	Дурасовский сельсовет
6	Аминево	село	√442	Арслановский сельсовет
7	Арово	деревня	√594	Аровский сельсовет
8	Арсланово	село	√650	Арслановский сельсовет
9	Бабиково	деревня	√153	Кара-Якуповский сельсовет
10	Балагушево	село	√241	Енгальшевский сельсовет
11	Барсуанбашево	село	√265	Новотроицкий сельсовет
12	Бахчи	деревня	√88	Алкинский сельсовет
13	Бикеево	село	√494	Ибрагимовский сельсовет
14	Биккулово	деревня	√120	Дурасовский сельсовет
15	Бильязы	деревня	√13	Новотроицкий сельсовет
16	Бишкази	село	√285	Дмитриевский сельсовет
17	Боголюбовка	деревня	√36	Аровский сельсовет
18	Богомолровка	деревня	√94	Алкинский сельсовет
19	Борискино	деревня	√101	Енгальшевский сельсовет
20	Бочкарёвка	деревня	√50	Алкинский сельсовет
21	Булякбашево	деревня	√161	Дурасовский сельсовет
22	Верхнехозятово	деревня	√91	Шингак-Кульский сельсовет
23	Верхние Термы	село	√303	Еремеевский сельсовет
24	Верхний	хутор	√398	Шингак-Кульский сельсовет
25	Вишневка	деревня	√73	Ибрагимовский сельсовет
26	Горный	село	√712	Кара-Якуповский сельсовет
27	Дальний	хутор	√48	Шингак-Кульский сельсовет
28	Дёма	деревня	√77	Аровский сельсовет
29	Дим	деревня	√32	Дурасовский сельсовет
30	Дмитриевка	деревня	√277	Дмитриевский сельсовет
31	Дмитриевка	деревня	√312	Шингак-Кульский сельсовет
32	Дурасово	село	√368	Дурасовский сельсовет
33	Екатеринославка	деревня	√34	Шингак-Кульский сельсовет
34	Енгальшево	село	√485	Енгальшевский сельсовет
35	Еремеево	село	√543	Еремеевский сельсовет
36	Заводянка	деревня	√91	Алкинский сельсовет
37	Зубово	деревня	√6	Еремеевский сельсовет
38	Ибрагимово	село	√344	Ибрагимовский сельсовет
39	Игнатовка	деревня	√364	Чишминский сельсовет
40	Илькашево	село	√210	Алкинский сельсовет
41	Ирек	деревня	√125	Арслановский сельсовет
42	Исаковка	деревня	√8	Чишминский сельсовет
43	Каветка	деревня	√30	Еремеевский сельсовет

Продолжение приложения 1

44	Калмашево	Село	↘686	Еремеевский сельсовет
45	Карамалы	деревня	↗71	Сафаровский сельсовет
46	Каран-Елга	село	↘130	Новотроицкий сельсовет
47	Кара-Якупово	село	↘513	Кара-Якуповский сельсовет
48	Кахновка	село	↘43	Дмитриевский сельсовет
49	Ключарёво	деревня	↘70	Алкинский сельсовет
50	Кляшево	село	↘560	Аровский сельсовет
51	Красный Октябрь	деревня	↘13	Дмитриевский сельсовет
52	Кузьминка	деревня	↘108	Шингак-Кульский сельсовет
53	Кучумово	деревня	↘116	Чишминский сельсовет
54	Кушкуак	деревня	↘53	Сафаровский сельсовет
55	Кызылга	село	↘61	Чувалкиповский сельсовет
56	Лентовка	деревня	↘21	Енгальшевский сельсовет
57	Леонидовка	деревня	↗48	Арслановский сельсовет
58	Ломоносово	деревня	↗7	Новотроицкий сельсовет
59	Марусино	деревня	↘8	Аровский сельсовет
60	Нижнехозятово	деревня	↘246	Чишминский сельсовет
61	Нижние Термы	деревня	↘331	Еремеевский сельсовет
62	Нижний	хутор	↘188	Шингак-Кульский сельсовет
63	Новая	деревня	↘358	Арслановский сельсовет
64	Новоабдуллино	деревня	↗108	Кара-Якуповский сельсовет
65	Новокиевка	село	↘17	Чувалкиповский сельсовет
66	Новомихайловка	деревня	↘62	Алкинский сельсовет
67	Новомусино	село	↘222	Новотроицкий сельсовет
68	Новосайраново	деревня	↗24	Новотроицкий сельсовет
69	Новосафарово	деревня	↗172	Чишминский сельсовет
70	Новотроицкое	село	↘411	Новотроицкий сельсовет
71	Новоуптино	деревня	↗33	Новотроицкий сельсовет
72	Новоусманово	деревня	↘190	Шингак-Кульский сельсовет
73	Новые Ябалаклы	деревня	↗66	Дурасовский сельсовет
74	Новый Беркадак	деревня	↗4	Аровский сельсовет
75	Пасяковка	деревня	↘28	Шингак-Кульский сельсовет
76	Пенза	деревня	→133	Дурасовский сельсовет
77	Первомайский	деревня	↘374	Ибрагимовский сельсовет
78	Петряево	село	↘255	Ибрагимовский сельсовет
79	Репьевка	деревня	↘21	Ибрагимовский сельсовет
80	Романовка	село	↗8	Чувалкиповский сельсовет
81	Сабурово	деревня	↘43	Енгальшевский сельсовет
82	Сайраново	село	↗379 ^[9]	Новотроицкий сельсовет
83	Салихово	село	↘252	Алкинский сельсовет
84	санатория «Алкино»	село	↘432	Алкинский сельсовет
85	Санжаровка	деревня	↘159	Алкинский сельсовет
86	Сафарово	село	↘991	Сафаровский сельсовет
87	Семёновка	деревня	↘44	Енгальшевский сельсовет
88	Слак	деревня	↘111	Еремеевский сельсовет
89	Среднеусманово	деревня	↘139	Шингак-Кульский сельсовет

Продолжение приложения 1

90	Среднехозятово	деревня	№202	Шингак-Кульский сельсовет
91	Старомусино	село	№578	Чувалкиповский сельсовет
92	Теперишево	село	№437	Чувалкиповский сельсовет
93	Удряк	деревня	№431	Сафаровский сельсовет
94	Узытамак	село	№429	Алкинский сельсовет
95	Уразбахты	село	№452	Алкинский сельсовет
96	Черниговка	село	→115	Аровский сельсовет
97	Чишмы	село	№1806	Чишминский сельсовет
98	Чувалкипово	село	№451	Чувалкиповский сельсовет
99	Чукраклы	село	№130	Дурасовский сельсовет
100	Шапаровка	деревня	№26	Алкинский сельсовет
101	Шингак-Куль	село	№2975	Шингак-Кульский сельсовет
102	Ябалаклы	село	№277	Шингак-Кульский сельсовет
103	Яшикей	деревня	№8	Сафаровский сельсовет

ПРИЛОЖЕНИЕ 2

Протяженность автомобильных дорог Чишминского муниципального района Республики Башкортостан

Наименование автомобильной дороги	Наименование участка автомобильной дороги и промежуточных населенных пунктов	Всего км	Протяженность, км	Из них с твердым покрытием
В том числе,				
С твердым покрытием	Из них с асфальтобетоном			
Местного значения				
Новотроицкое-Александровка	Новотроицкое-Александровка	7,3	0,0	0,0
Арово-Боголюбовка - Енгальшево	Арово-Боголюбовка - Енгальшево	13,7	8,8	0,0
Шингак-Куль - отделение совхоз «Смычка»	Шингак-Куль - отделение совхоз «Смычка»	20,0	20,0	12,0
Абраево – Дурасово	Абраево – Дурасово	12,4	1,9	0,0
Леонидовка – Аминево	Леонидовка – Аминево	5,4	2,2	2,2
Уразбахтино – Санжаровка	Уразбахтино – Санжаровка	11,0	10,0	3,5
Алкино-2 – Бахчи – Уразбахты	Алкино-2 – Бахчи – Уразбахты	8,5	4,0	4,0
Кахновка – Дмитриевка	Кахновка – Дмитриевка	3,6	0,0	0,0
Еремеево – Слак	Еремеево – Верхние Тирмы – Слак	15,0	6,4	6,4
Илькашево – Заводянка	Илькашево – Заводянка	5,3	1,0	1,0
Сафарово – Кушкуак	Сафарово – Кушкуак	8,7	0,0	0,0
Новоусманово – Среднехозятово	Новоусманово – Среднехозятово	2,4	2,4	2,4
Подъезд к д.Пасяковка	от а\д М-5 «Урал» - Чишмы – Аксеново – Киргиз - Мияки	7,8	7,0	7,0
Подъезд к д.Кучумово	от а\д М-5 «Урал» - Чишмы – Аксеново – Киргиз - Мияки	6,2	6,2	5,3
Подъезд к д.Кузьминка	от а\д М-5 «Урал» - Чишмы – Аксеново – Киргиз - Мияки	0,8	0,0	0,0
Шингак – Куль – Ябалаклы	Шингак – Куль - Ябалаклы	4,4	4,4	4,4
Биккулово – Дурасово	Биккулово – Дурасово	3,2	0,0	0,0

Продолжение приложения 2

Игнатовка – Нижехозятово	Игнатовка – Ниже-хозятово	3,0	3,0	3,0
Новомусино – Новотроицкое	Новомусино – Но-вотроицкое	2,1	2,1	1,3
Подъезд к д.Бабиково	От а\д Кара – Якупово – Ибрагимово	0,5	0,5	0,0
Марусино - Арово – Черниговка - Аклан	Марусино - Арово – Черниговка - СНО «Аклан»	15,5	9,3	8,3
Кара – Якупово – Новоабдуллино – Новый Беркадак	Кара – Якупово – Новоабдуллино – Новый Беркадак	5,7	2,9	0,0
Старомусино – Новокиевка	Старомусино – Но-вокиевка	5,5	0,0	0,0
Подъезд к д.Аминево	От а\д М-5 «Урал»	4,0	4,0	4,0
Подъезд к д.Новомихайловка	От а\д М-5 «Урал»	4,0	4,7	4,7
Енгальшево - Лентовка	Енгальшево - Лен-товка	4,0	0,0	0,0
Новомихайловка – Бочкаревка	Новомихайловка – Бочкаревка	4,0	3,0	0,0
Подъезд к д.Удряк	От а\д М-5 «Урал» - Чишмы – Аксеново – Киргиз - Мияки	5,0	5,0	5,0
Чувалкипово – Романовка	Чувалкипово – Ро-мановка	5,0	0,0	0,0
Енгальшево – Борискино - Сабурово	Енгальшево – Бо-рискино - Сабурово	8,9	8,0	0,0
Новые Ябалаклы – Чукраклы – Альбеево	Новые Ябалаклы – Чукраклы – Альбее-во	7,8	7,8	0,0
Подъезд к д. Бильязы	От а\д Новотроицкое – Кляшево - Дёма	5,5	0,8	0,8
Обход р.п. Чишмы	Обход р.п. Чишмы	17,1	0,0	0,0
Арслановка - Дмитриевка	М-5 «Урал»-Арслановка - Дмитриевка	13,0	13,0	2,5
Кара – Якупова – Горный	Кара – Якупова – Горный	2,0	2,0	2,0
Итого		249,0	140,4	79,8
Регионального значения всего		55,1	55,1	
Межмуниципального значения		139,4	107,5	